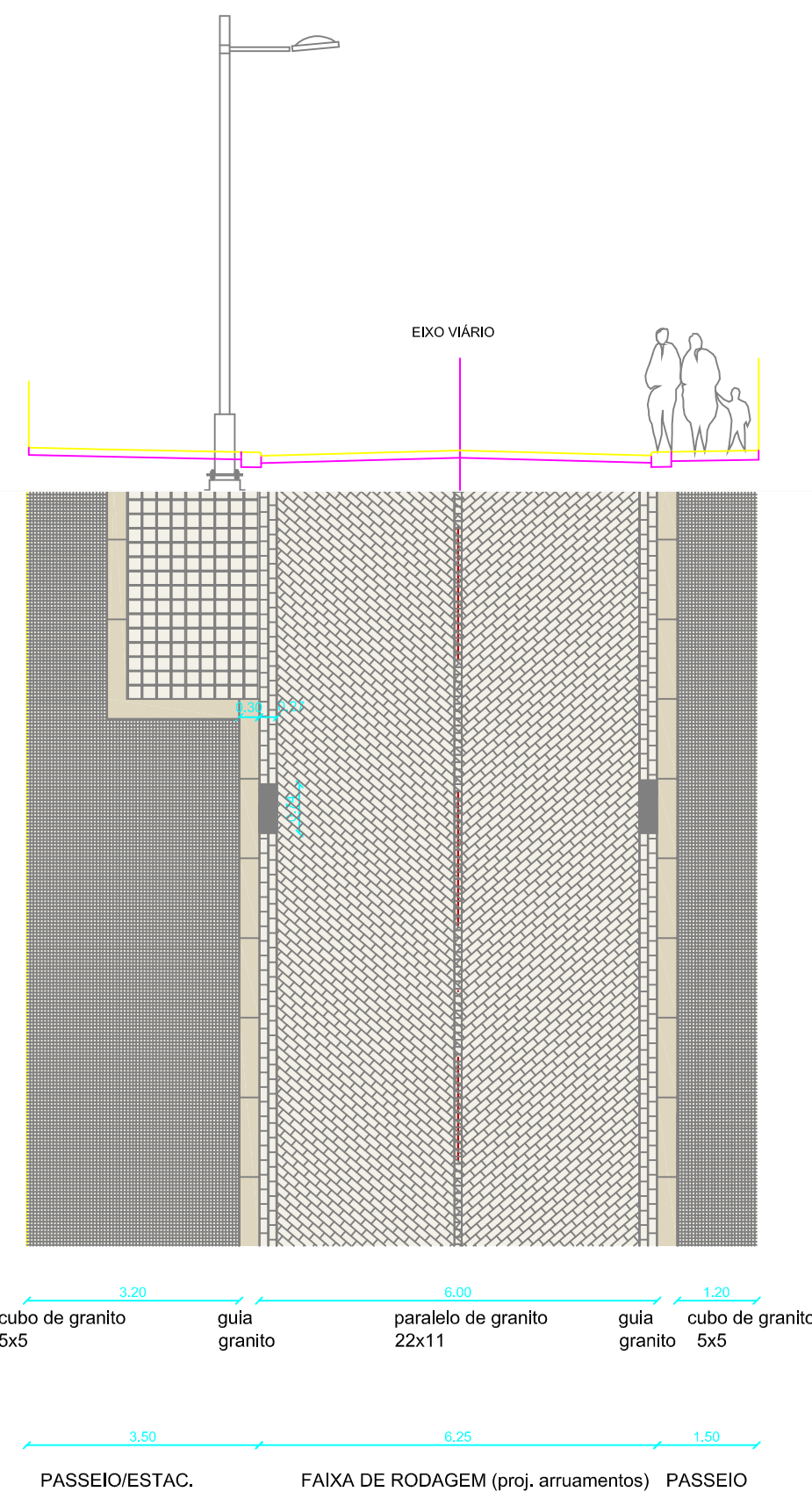
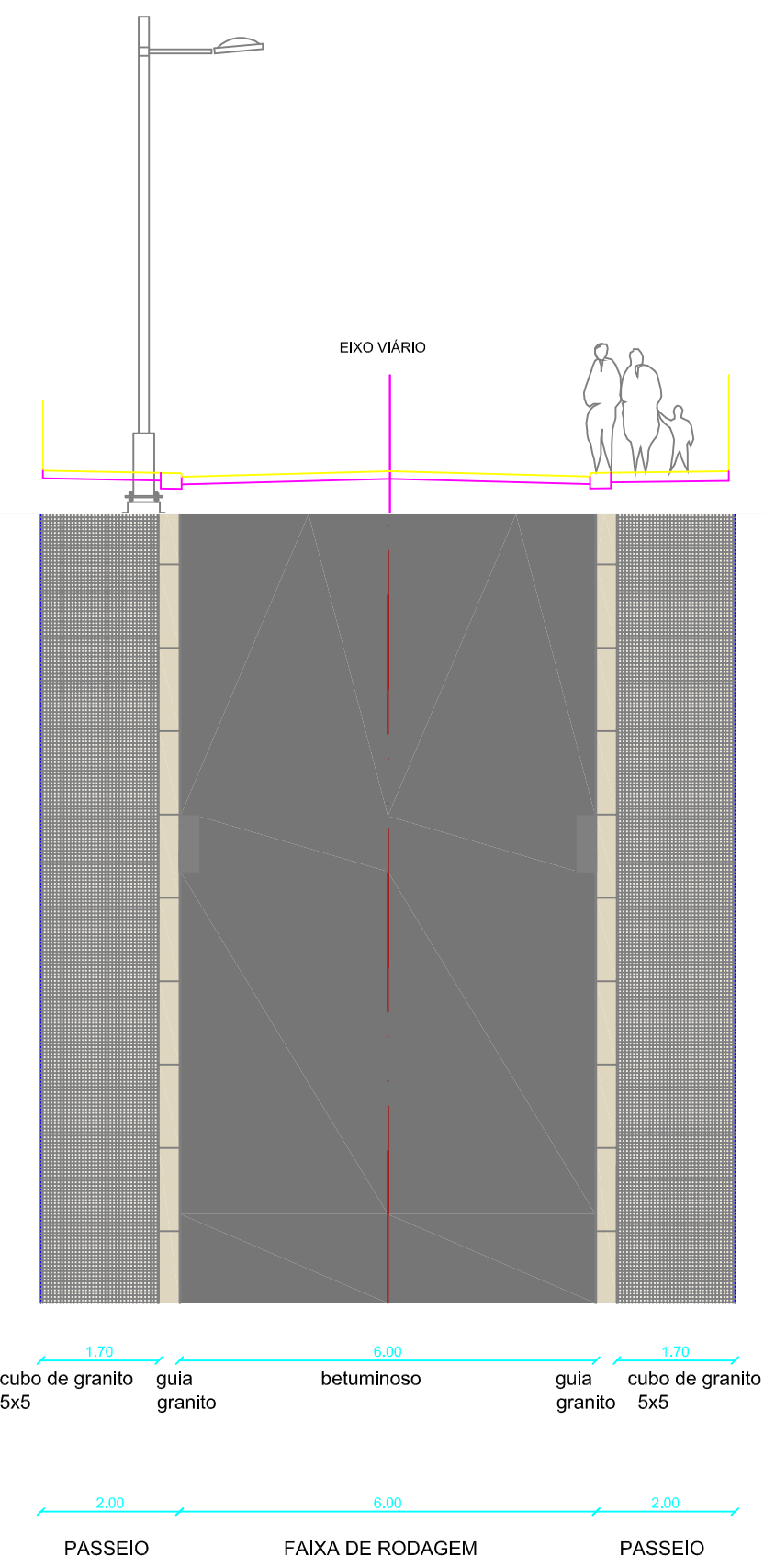


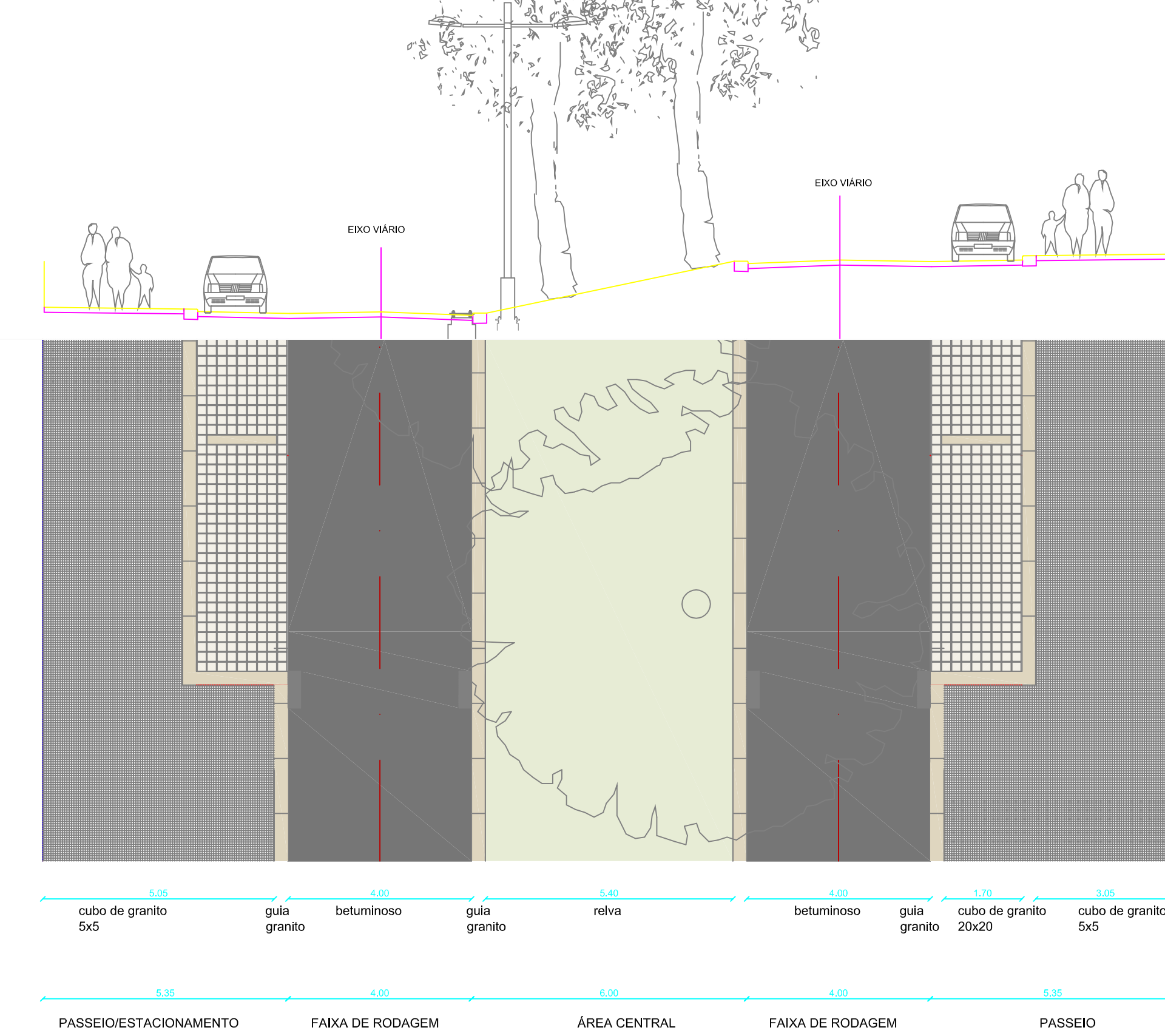
P1



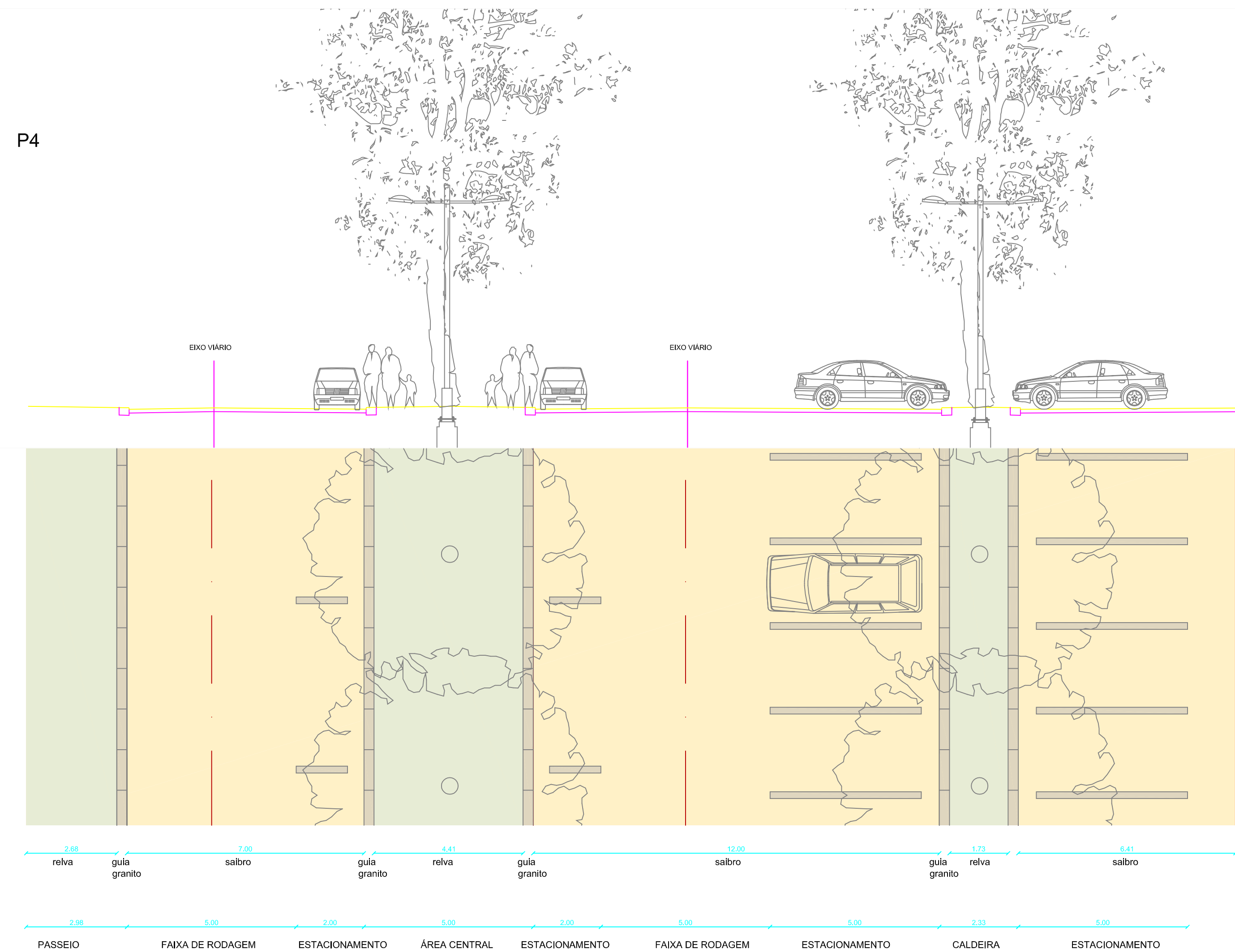
P2



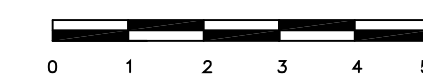
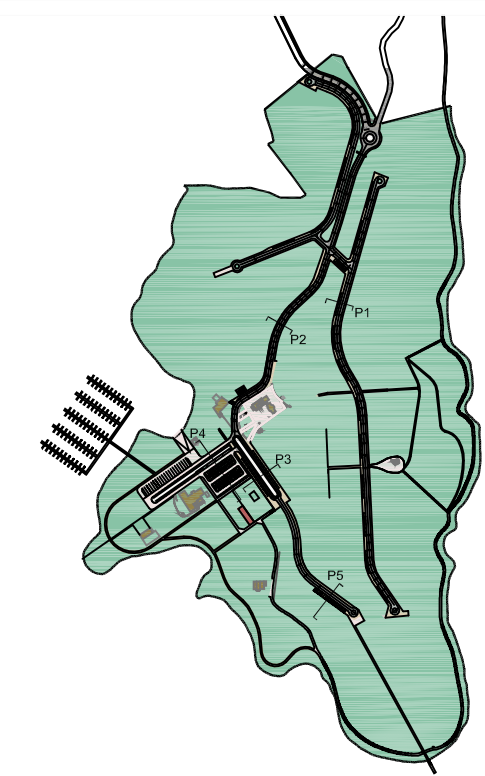
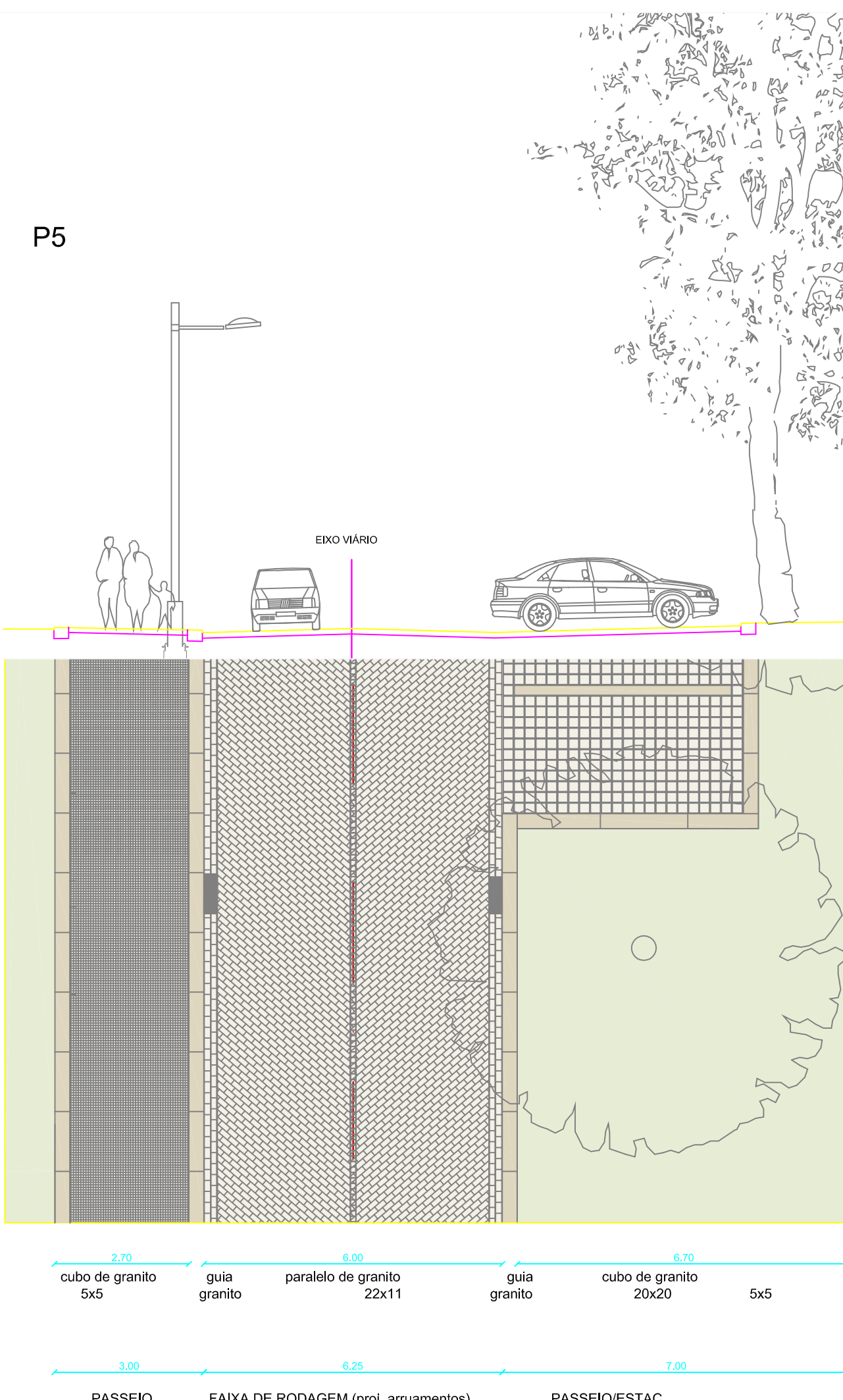
P3



P4



P5



NOTA: Os materiais dos pavimentos apresentados são meramente indicativos e poderão ser alterados com o projecto de execução do espaço público.

CARTOGRAFIA DE REFERÊNCIA

Entidade proprietária	Senhora da Ribeira, empreendimentos imobiliários, lda	Sistema de referência	Datum 73
Entidade produtora	Setetop, lda	Data de edição	Fev. 2012
Número de homologação	169	Data de homologação	29/11/2012
		Projeção cartográfica	Hayford-Gauss
		Exactidão posicional e temática	0,5 m em planimetria e 0,7 m em altimetria



CÂMARA MUNICIPAL DE SANTA COMBA DÃO

Título do trabalho: PLANO DE PORMENOR DA SRA. DA RIBEIRA
Projecto de Plano

Data: Dezembro 2012

Escala: 1:100

Título do desenho: Perfis Transversais dos Arruamentos

Peça gráfica: 14
GOU 014 EC