

2017

PLANO MUNICIPAL DE EMERGÊNCIA
DE PROTEÇÃO CIVIL (PMEPC)
DE SANTA COMBA DÃO
ANEXO I - CARTOGRAFIA DE SUPORTE ÀS
OPERAÇÕES DE EMERGÊNCIA DE PROTEÇÃO CIVIL



VERSÃO PRELIMINAR
(Para validação do Município)

Ficha Técnica do Documento

Título:	Plano Municipal de Emergência de Proteção Civil (PMEPC) do Município de Santa Comba Dão – Anexo I
Descrição:	Cartografia de suporte às operações de emergência de proteção Civil constantes no Plano Municipal de Emergência de Proteção Civil (PMEPC) do Município de Santa Comba Dão
Data de produção:	03 de março de 2017
Data da última atualização:	8 de agosto de 2017
Versão:	Versão 04
Desenvolvimento e produção:	GeoAtributo, C.I.P.O.T., Lda.
Coordenador de Projeto:	Ricardo Almendra Geógrafo (Desenvolvimento e Ambiente)
Equipa técnica:	Andreia Mota Geógrafa (Desenvolvimento e Ambiente) Teresa Costa Geógrafa (Planeamento e Gestão do Território)
Consultores:	Rodrigo Silva Técnico de Proteção Civil
Equipa da CIMVDL:	José Carlos Almeida André Mota
Equipa do Município	Patrícia Nascimento
Código de documento:	064
Estado do documento:	Em elaboração
Código do Projeto:	052006103
Nome do ficheiro digital:	02_PMEPC_SCD_ANEXO_I_V04




1 CARTOGRAFIA DE SUPORTE ÀS OPERAÇÕES DE EMERGÊNCIA DE PROTEÇÃO CIVIL

MAPA (N.º)	TÍTULO
Mapa 01	Enquadramento administrativo do município de Santa Comba Dão
Mapa 02	Local principal e locais alternativos de reunião da CMPC de Santa Comba Dão
Mapa 03	Rede rodoviária do município de Santa Comba Dão
Mapa 04	Rede ferroviária do município de Santa Comba Dão
Mapa 05	Infraestruturas de transporte aéreo do município de Santa Comba Dão
Mapa 06	Infraestruturas de abastecimento de água do município de Santa Comba Dão
Mapa 07	Infraestruturas de saneamento de águas residuais do município de Santa Comba Dão
Mapa 08	Infraestruturas de gestão de resíduos do município de Santa Comba Dão
Mapa 09	Infraestruturas de energia elétrica do município de Santa Comba Dão
Mapa 10	Infraestruturas de gás natural do município de Santa Comba Dão
Mapa 11	Postos de abastecimento de combustível do município de Santa Comba Dão
Mapa 12	Áreas industriais e de armazenamento do município de Santa Comba Dão
Mapa 13	Estabelecimentos com licença ambiental do município de Santa Comba Dão
Mapa 14	Obras de arte existentes no concelho de Santa Comba Dão
Mapa 15	Rede de pontos de água do município de Santa Comba Dão
Mapa 16	Equipamentos administrativos do município de Santa Comba Dão
Mapa 17	Equipamentos de educação do município de Santa Comba Dão
Mapa 18	Equipamentos de saúde do município de Santa Comba Dão
Mapa 19	Equipamentos culturais do município de Santa Comba Dão
Mapa 20	Equipamentos desportivos do município de Santa Comba Dão
Mapa 21	Equipamentos religiosos do município de Santa Comba Dão
Mapa 22	Equipamentos de apoio social no município de Santa Comba Dão
Mapa 23	Património imóvel classificado do município de Santa Comba Dão
Mapa 24	Instalações dos agentes de proteção civil do município de Santa Comba Dão
Mapa 25	ZCR do município de Santa Comba Dão
Mapa 26	ZRR do município de Santa Comba Dão
Mapa 27	ZCAP do município de Santa Comba Dão
Mapa 28	ZCI do município de Santa Comba Dão
Mapa 29	Itinerários de evacuação do município de Santa Comba Dão

MAPA (N.º)	TÍTULO
Mapa 30	Postos de triagem do município de Santa Comba Dão
Mapa 31	ZRnM e NecPro do município de Santa Comba Dão
Mapa 32	Hipsometria do município de Santa Comba Dão
Mapa 33	Declives do município de Santa Comba Dão
Mapa 34	Exposição de vertentes do município de Santa Comba Dão
Mapa 35	Geotecnia do município de Santa Comba Dão
Mapa 36	Rede hidrográfica do município de Santa Comba Dão
Mapa 37	Distribuição dos usos do solo no concelho de Santa Comba Dão, segundo a COS 2007
Mapa 38	População residente (n.º) no município de Santa Comba Dão (2011) e respetiva variação relativa
Mapa 39	População presente (n.º) no município de Santa Comba Dão (2011) e respetiva variação relativa
Mapa 40	Densidade populacional (habitantes por km2) no município de Santa Comba Dão (2011) e respetiva variação relativa
Mapa 41	População residente (n.º) por grupo etário (grandes grupos) no município de Santa Comba Dão (2011)
Mapa 42	Alojamentos (n.º) no município de Santa Comba Dão (2011) e respetiva variação relativa
Mapa 43	Edifícios (n.º) no município de Santa Comba Dão (2011) e respetiva variação relativa
Mapa 44	População empregada (n.º) por setor de atividade económica no município de Santa Comba Dão (2011)

ENQUADRAMENTO ADMINISTRATIVO

Legenda:

-  Limite de freguesia
-  Concelho de Santa Comba Dão
-  Limites dos concelhos vizinhos

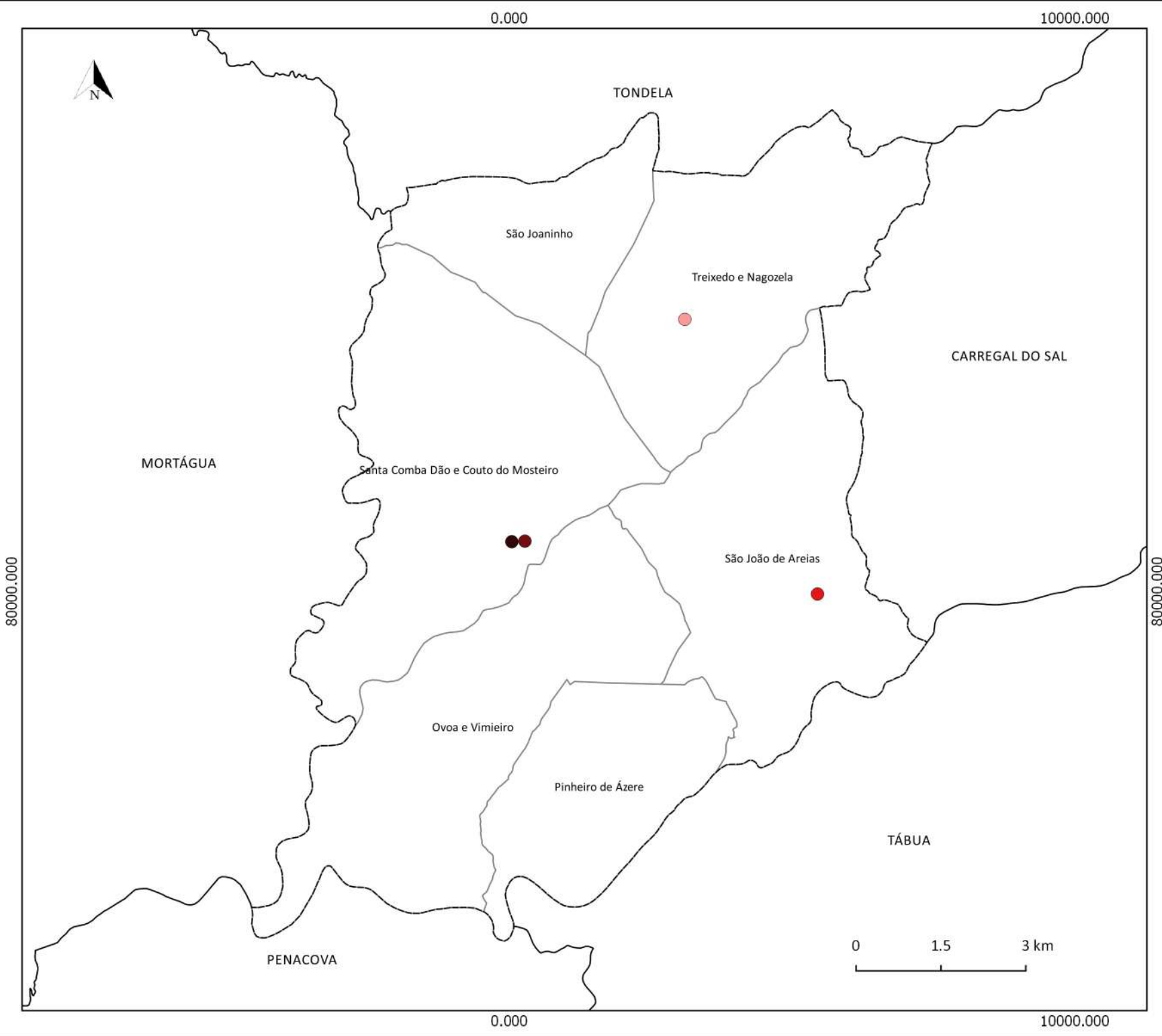
Fonte:
CAOP 2016 (2016), Direção Geral do Território, 2016.

Sistema de Referência e Datum: PT-TM06/ETRS89
Projeção Cartográfica: Transversa de Mercator

Data de elaboração: março de 2017




Município de Santa Comba Dão









LOCAIS DE REUNIÃO DA COMISSÃO MUNICIPAL DE PROTEÇÃO CIVIL

Legenda:

-  Limite de freguesia
-  Concelho de Santa Comba Dão
-  Limites dos concelhos vizinhos

Locais de Reunião da CMPC

-  Local Principal
-  Local alternativo 1
-  Local alternativo 2
-  Local alternativo 3

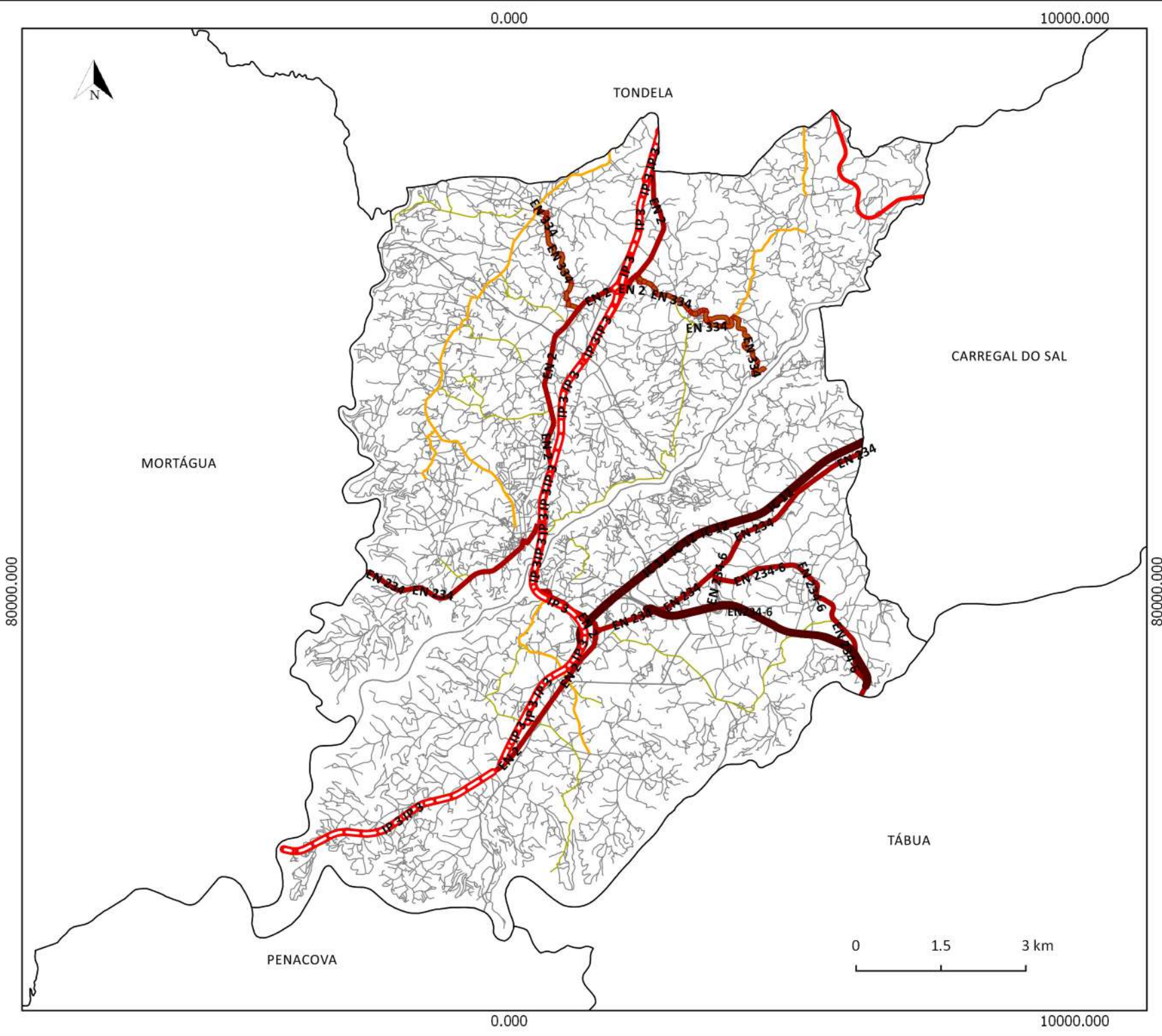
Fonte:
 CAOP 2016 (2016), Direção Geral do Território, 2016.
 Locais de Reunião da CMPC,
 Município de Santa Comba Dão, 2017.

Sistema de Referência e Datum: PT-TM06/ETRS89
 Projeção Cartográfica: Transversa de Mercator

Data de elaboração: julho de 2017

Município de Santa Comba Dão





REDE RODOVIÁRIA

Legenda:

-  Limite de freguesia
 -  Concelho de Santa Comba Dão
 -  Limites dos concelhos vizinhos
- Rede Rodoviária
-  Itinerário Principal (IP)
 -  Itinerário Complementar (IC)
 -  Estrada Nacional (EN)
 -  Estrada Regional (ER)
 -  EN Desclassificada (END)
 -  Estrada Municipal (EM)
 -  Caminho Municipal (CM)
 -  Outras Vias

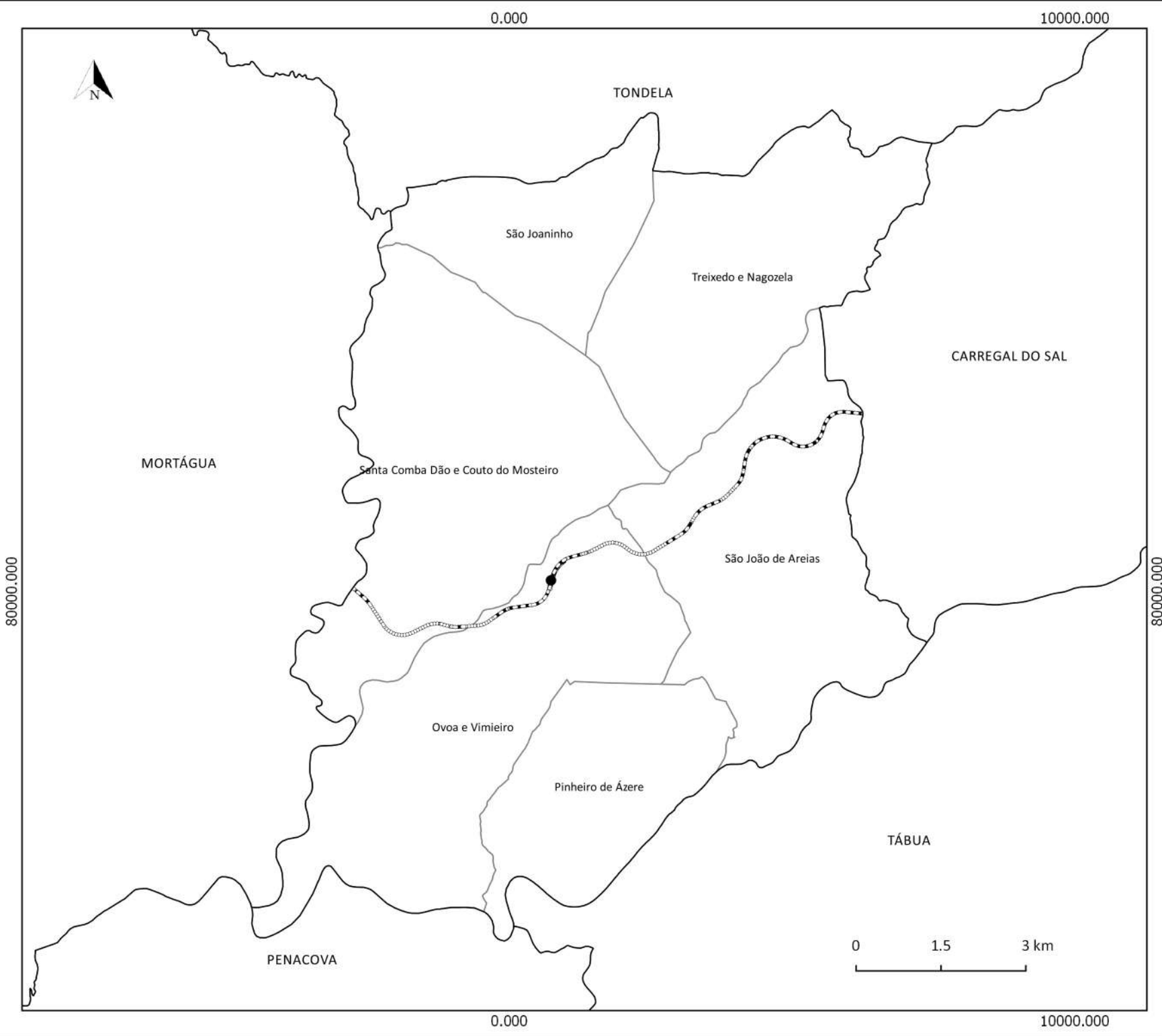
Fonte:
 CAOP 2016 (2016), Direção Geral do Território, 2016.
 Rede Rodoviária, Município de Santa Comba Dão, 2013.

Sistema de Referência e Datum: PT-TM06/ETRS89
 Projeção Cartográfica: Transversa de Mercator

Data de elaboração: julho de 2017






Município de Santa Comba Dão





REDE FERROVIÁRIA

Legenda:

-  Limite de freguesia
-  Concelho de Santa Comba Dão
-  Limites dos concelhos vizinhos
- Rede Ferroviária**
-  Rede Ferroviária
-  Estação de Caminhos de Ferro

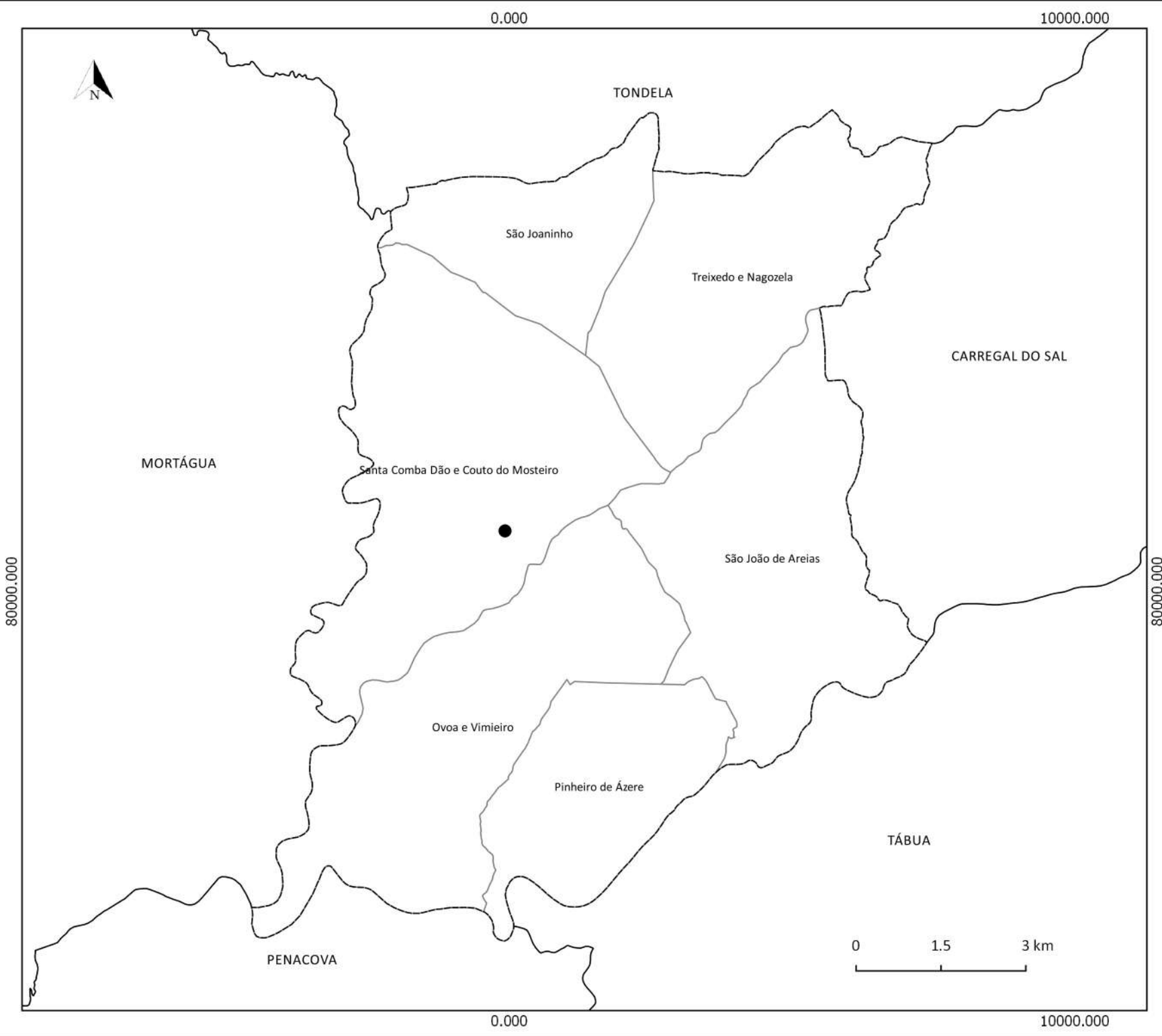
Fonte:
 CAOP 2016 (2016), Direção Geral do Território, 2016.
 Rede Ferroviária, Município de Santa Comba Dão, 2015.

Sistema de Referência e Datum: PT-TM06/ETRS89
 Projeção Cartográfica: Transversa de Mercator

Data de elaboração: julho de 2017


Município de Santa Comba Dão





INFRAESTRUTURAS DE TRANSPORTE AÉREO

Legenda:

-  Limite de freguesia
-  Concelho de Santa Comba Dão
-  Limites dos concelhos vizinhos
-  Heliporto

Infraestruturas de Transporte Aéreo

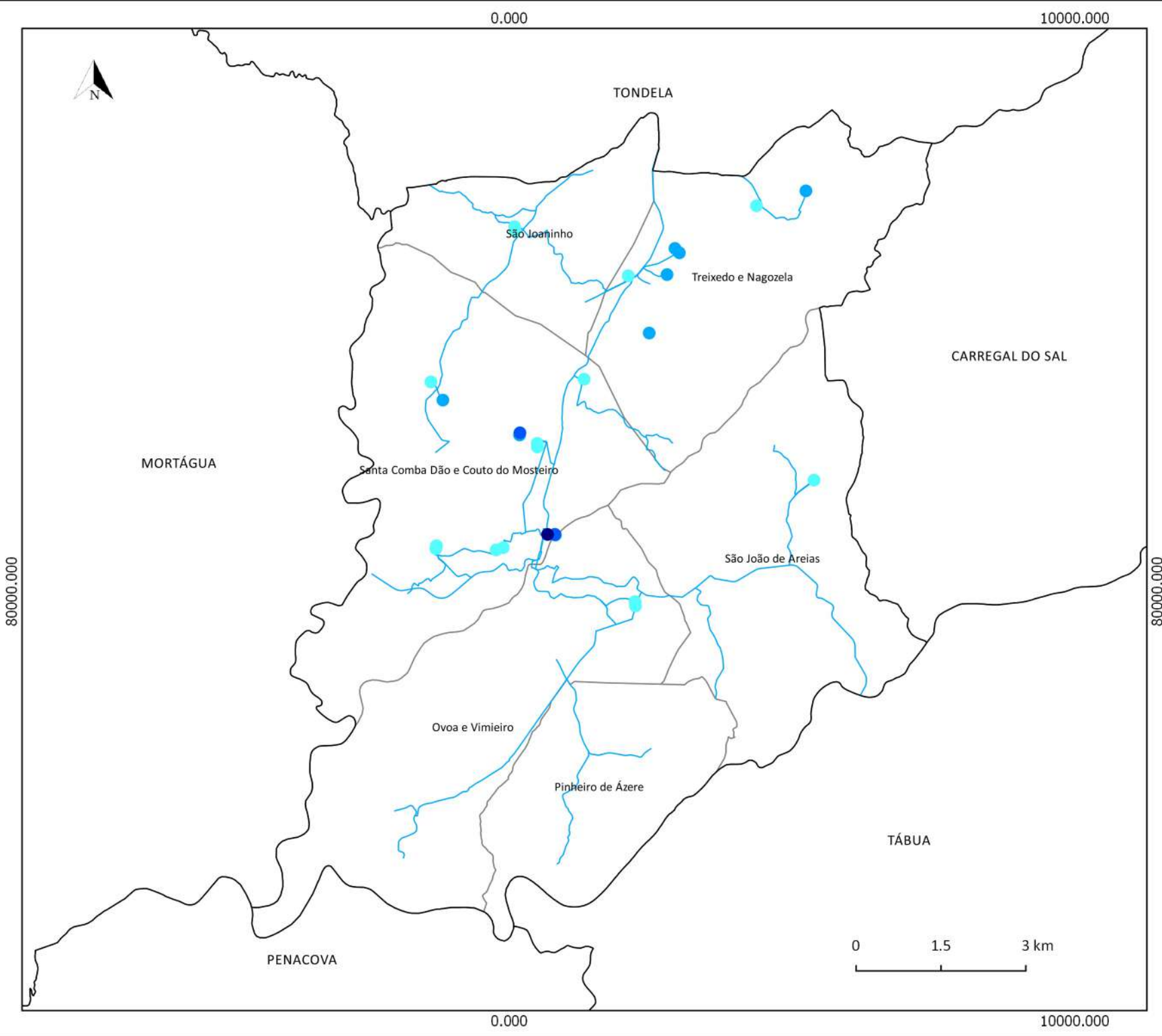
Fonte:
CAOP 2016 (2016), Direção Geral do Território, 2016.
Heliporto, Município de Santa Comba Dão, 2013.

Sistema de Referência e Datum: PT-TM06/ETRS89
Projeção Cartográfica: Transversa de Mercator

Data de elaboração: agosto de 2017

Município de Santa Comba Dão





INFRAESTRUTURAS DE ABASTECIMENTO DE ÁGUA

Legenda:

- Concelho de Santa Comba Dão
- Limite de freguesia
- Limites dos concelhos vizinhos
- Infraestruturas de Abastecimento de Água**
- Reservatórios
- Estação de Tratamento de Água (ETA)
- Estação Elevatória (EE)
- Captação de Água
- Rede de Distribuição de Água

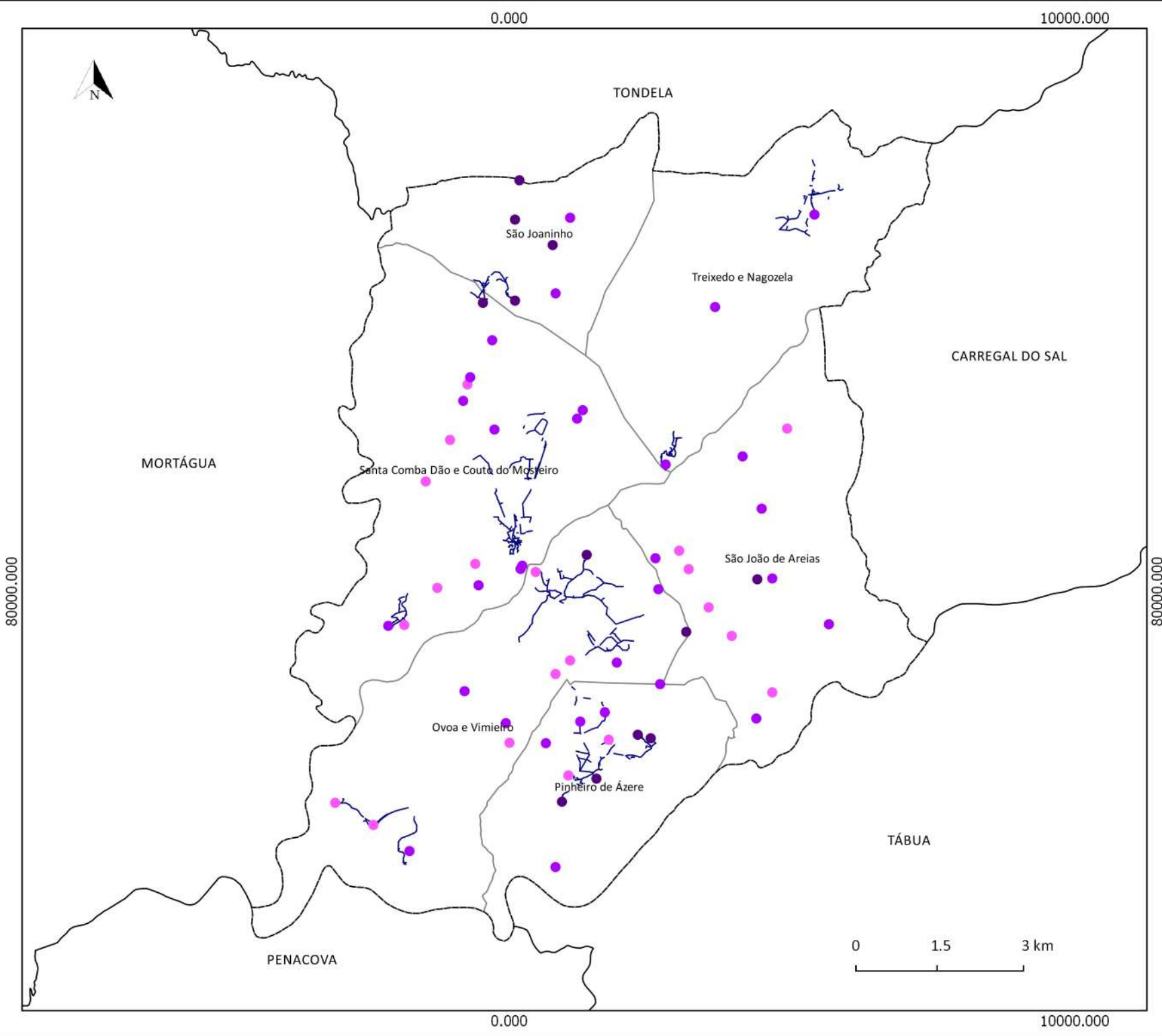
Fonte:
 CAOP 2016 (2016), Direção Geral do Território, 2016.
 Infraestruturas de Abastecimento de Água, Município de Santa Comba Dão, 2013.

Sistema de Referência e Datum: PT-TM06/ETRS89
 Projeção Cartográfica: Transversa de Mercator

Data de elaboração: julho de 2017

Município de Santa Comba Dão

INFRAESTRUTURAS DE SANEAMENTO DE ÁGUAS RESIDUAIS



Legenda:

- Limite de freguesia
- Concelho de Santa Comba Dão
- Limites dos concelhos vizinhos

Infraestruturas de Saneamento

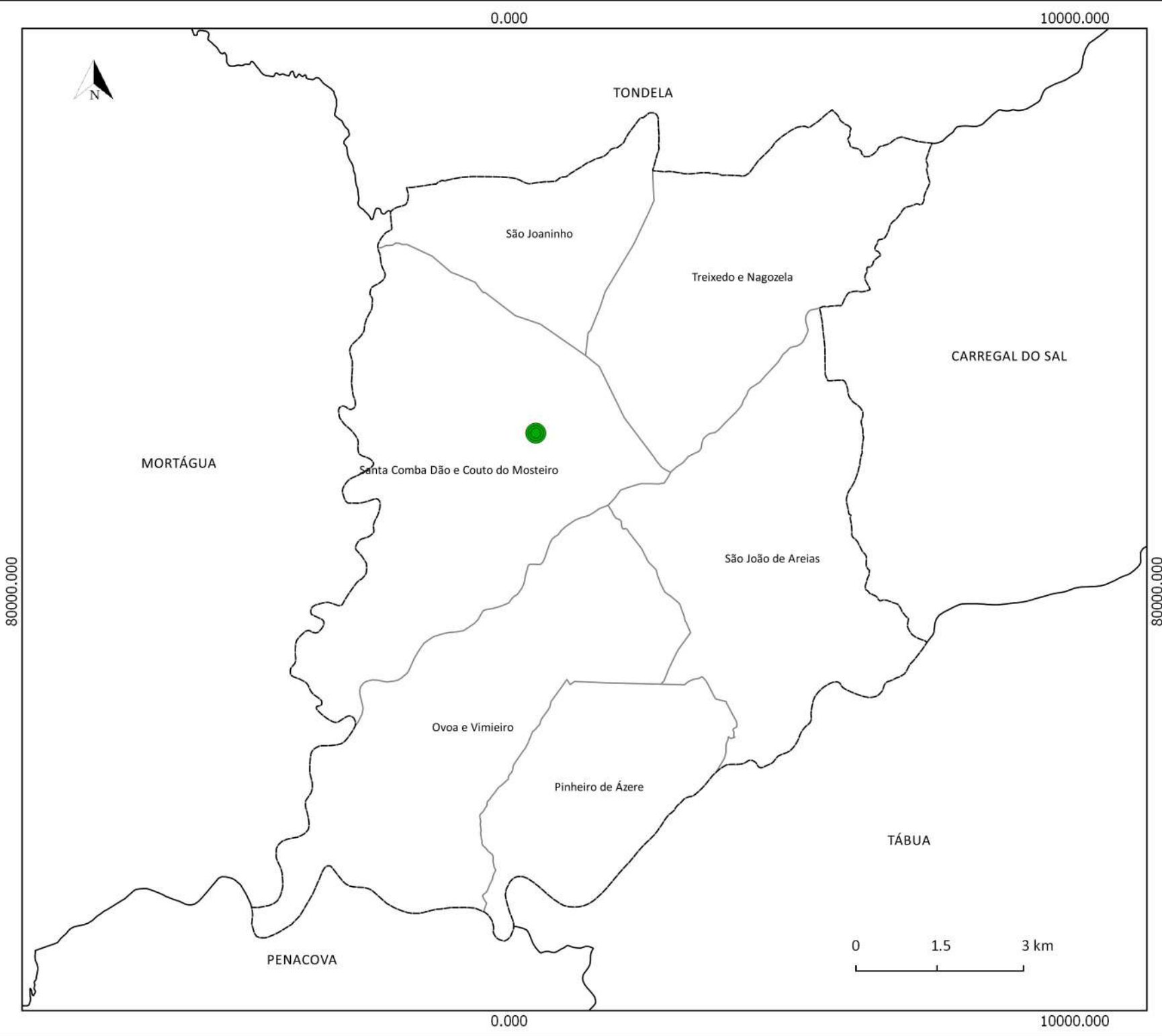
- Rede de Águas Residuais
- Estação Elevatória
- ETAR
- Fossa Séptica

Fonte:
CAOP 2016 (2016), Direção Geral do Território, 2016.
Infraestruturas de Saneamento de Águas Residuais, Município de Santa Comba Dão, 2013.

Sistema de Referência e Datum: PT-TM06/ETRS89
Projeção Cartográfica: Transversa de Mercator





Data de elaboração: março de 2017

Município de Santa Comba Dão



INFRAESTRUTURAS DE GESTÃO DE RESÍDUOS

Legenda:

-  Limite de freguesia
 -  Concelho de Santa Comba Dão
 -  Limites dos concelhos vizinhos
- Infraestrutras de Gestão de Resíduos
-  Ecocentro

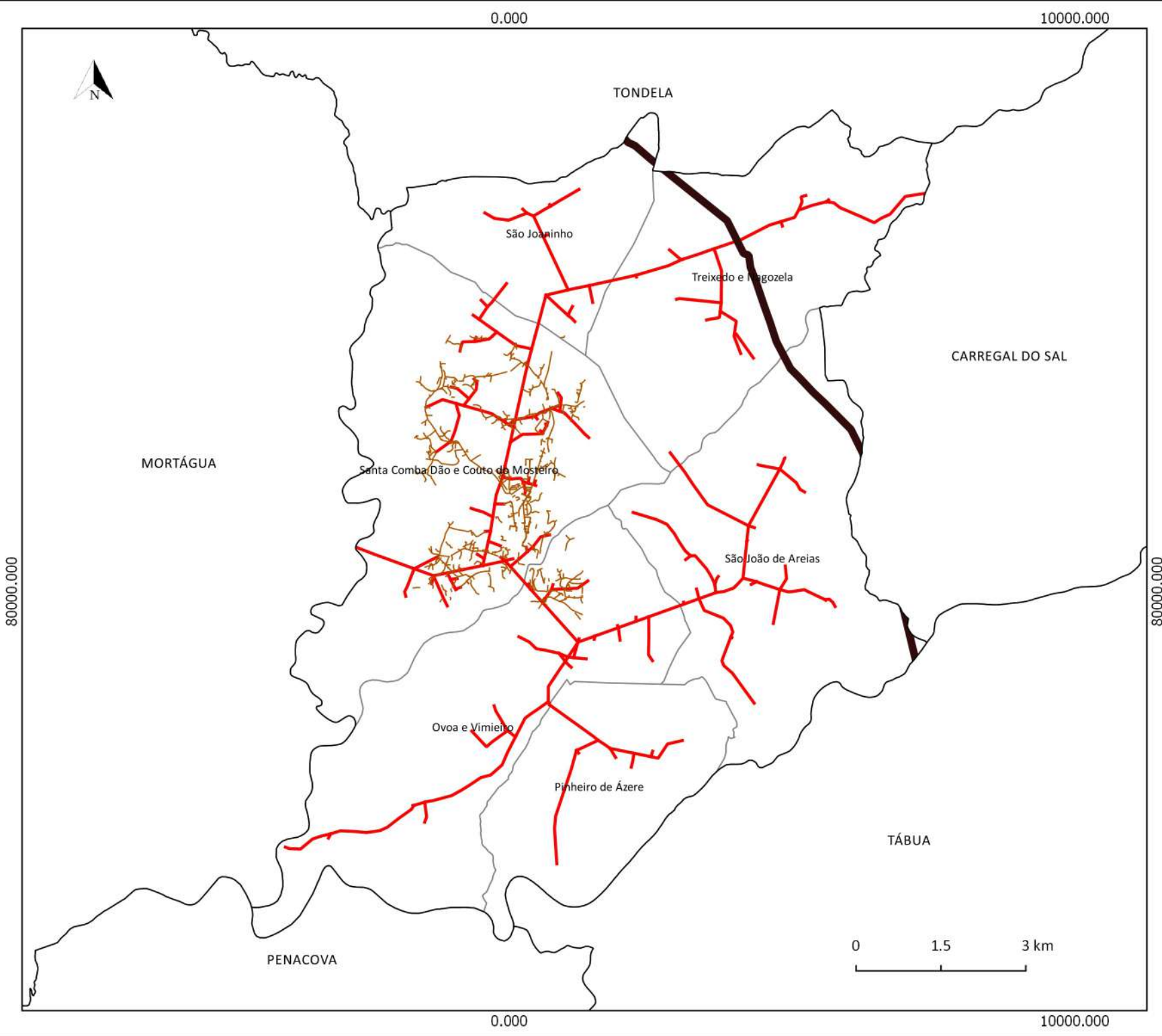
Fonte:
 CAOP 2016 (2016), Direção Geral do Território, 2016.
 Infraestruturas de Gestão de Resíduos, Município de Santa Comba Dão, 2013.

Sistema de Referência e Datum: PT-TM06/ETRS89
 Projeção Cartográfica: Transversa de Mercator

Data de elaboração: março de 2017







Município de Santa Comba Dão





INFRAESTRUTURAS DE ENERGIA ELÉTRICA

Legenda:

-  Limite de freguesia
-  Concelho de Santa Comba Dão
-  Limites dos concelhos vizinhos
- Infraestruturas de Energia Elétrica**
-  Linhas de Baixa Tensão
-  Linhas de Média Tensão
-  Linhas de Alta Tensão

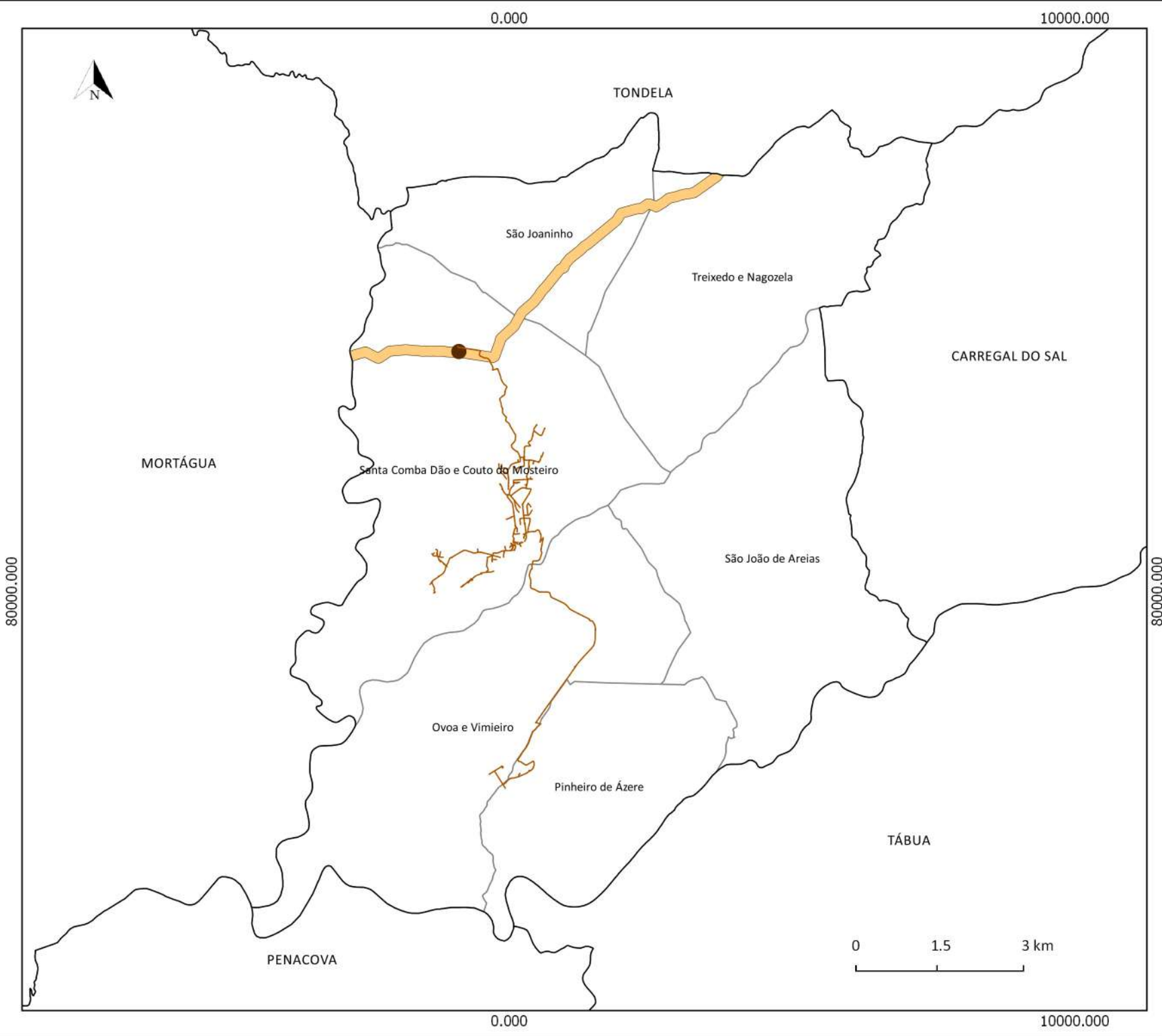
Fonte:
 CAOP 2016 (2016), Direção Geral do Território, 2016.
 Infraestruturas de Energia Elétrica,
 Município de Santa Comba Dão, 2017.

Sistema de Referência e Datum: PT-TM06/ETRS89
 Projeção Cartográfica: Transversa de Mercator

Data de elaboração: agosto de 2017







Município de Santa Comba Dão





INFRAESTRUTURAS DE GÁS NATURAL

Legenda:

-  Limite de freguesia
-  Concelho de Santa Comba Dão
-  Limites dos concelhos vizinhos
- Infraestruturas de Gás Natural**
-  Rede de Gás Natural
-  Gasoduto
-  Estação de Gás Natural

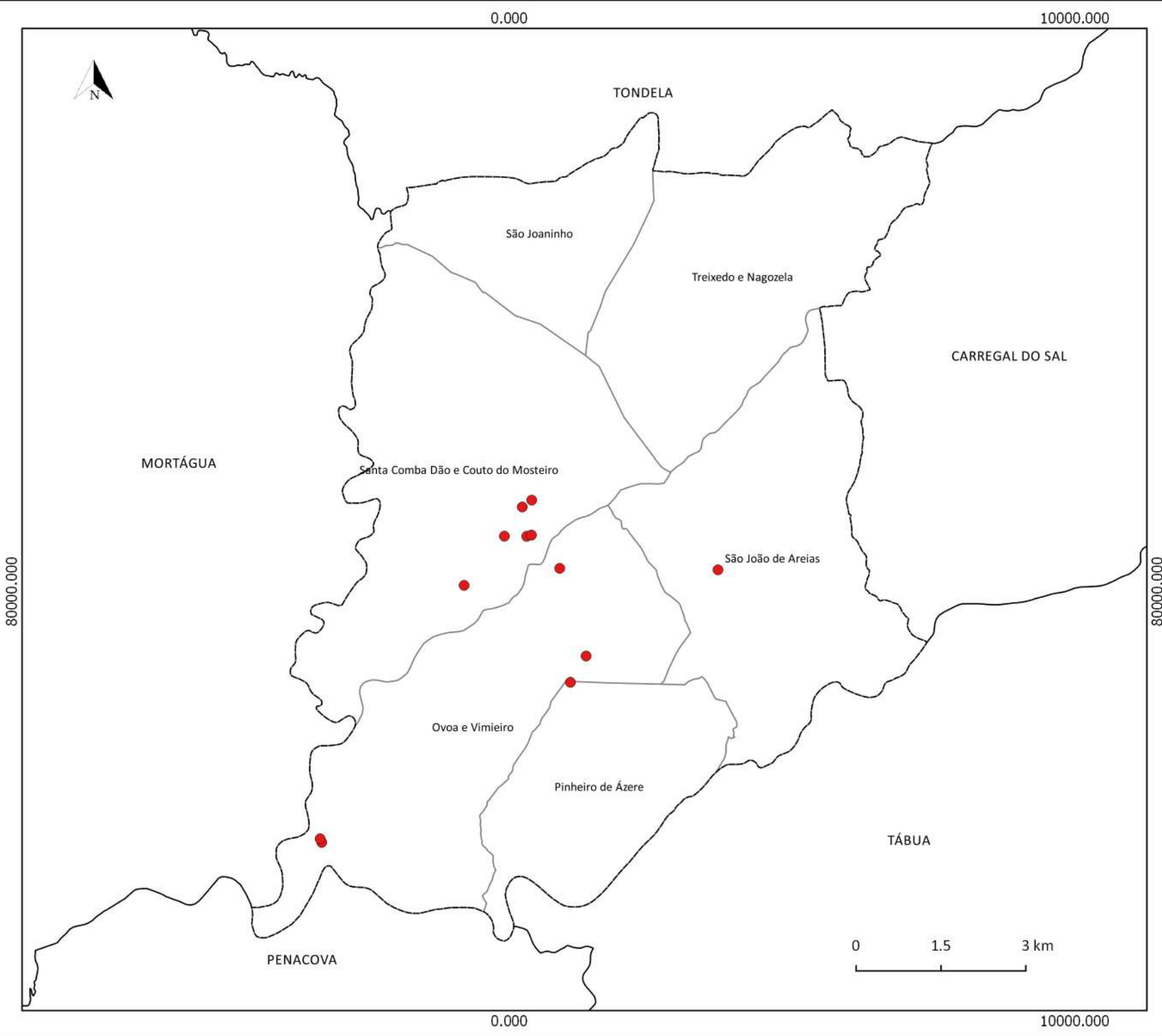
Fonte:
 CAOP 2016 (2016), Direção Geral do Território, 2016.
 Infraestruturas de Gás Natural,
 Município de Santa Comba Dão, 2013.

Sistema de Referência e Datum: PT-TM06/ETRS89
 Projeção Cartográfica: Transversa de Mercator

Data de elaboração: março de 2017





Município de Santa Comba Dão





POSTOS DE ABASTECIMENTO DE COMBUSTÍVEL

Legenda:

-  Limite de freguesia
-  Concelho de Santa Comba Dão
-  Limites dos concelhos vizinhos
-  Postos de Combustível

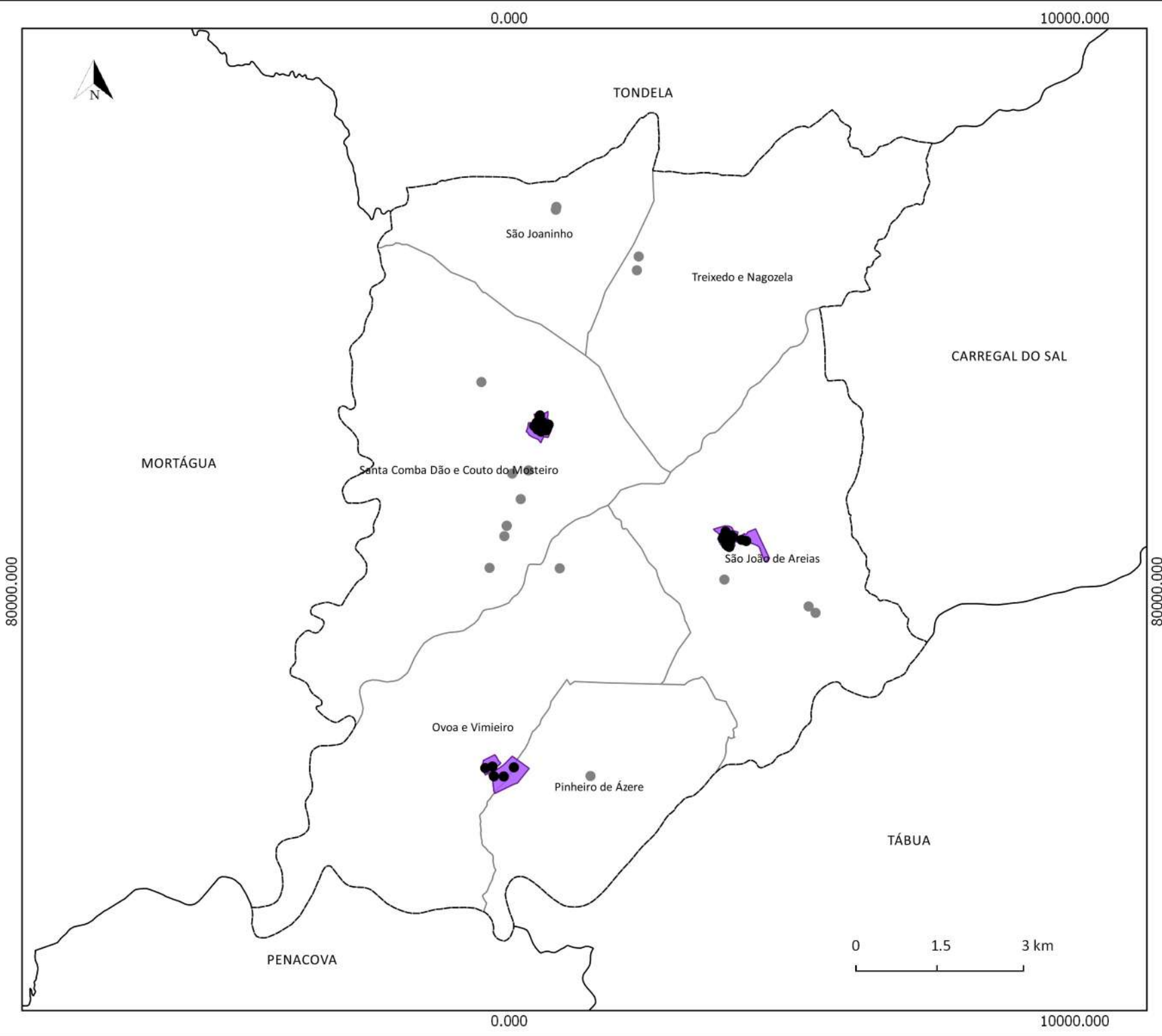
Fonte:
 CAOP 2016 (2016), Direção Geral do Território, 2016.
 Postos de Abastecimento de Combustível, Município de Santa Comba Dão, 2013.

Sistema de Referência e Datum: PT-TM06/ETRS89
 Projeção Cartográfica: Transversa de Mercator

Data de elaboração: julho de 2017

Município de Santa Comba Dão





ÁREAS INDUSTRIAIS E DE ARMAZENAMENTO

Legenda:

-  Limite de freguesia
-  Concelho de Santa Comba Dão
-  Limites dos concelhos vizinhos
- Áreas Industriais e de Armazenamento**
-  Armazenamento de GPL
-  Unidades Industriais
-  Áreas Industriais

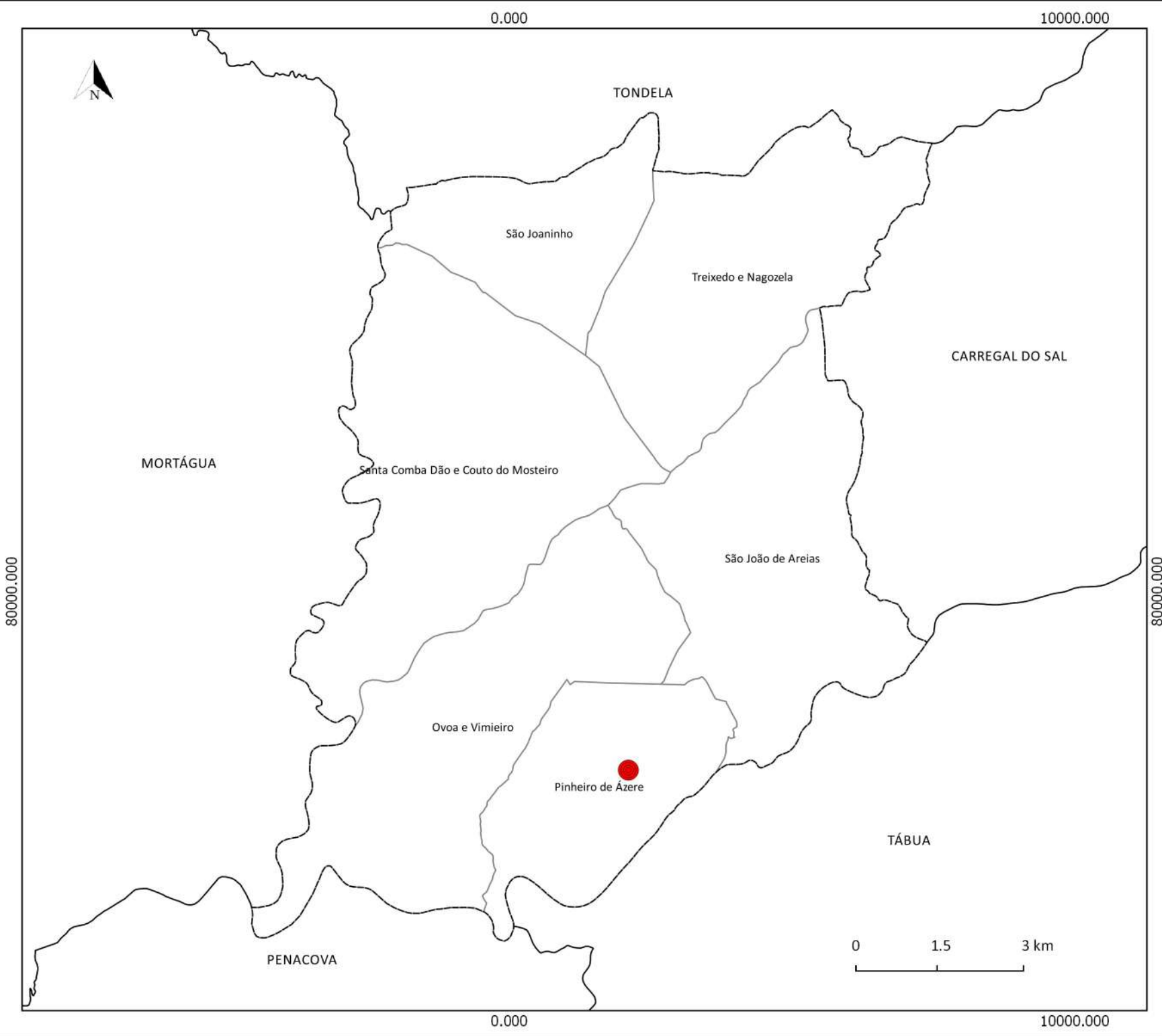
Fonte:
 CAOP 2016 (2016), Direção Geral do Território, 2016.
 Áreas Industriais e de Armazenamento, Município de Santa Comba Dão, 2013.

Sistema de Referência e Datum: PT-TM06/ETRS89
 Projeção Cartográfica: Transversa de Mercator

Data de elaboração: março de 2017





Município de Santa Comba Dão





ESTABELECIMENTOS COM LICENÇA AMBIENTAL

Legenda:

-  Limite de freguesia
-  Concelho de Santa Comba Dão
-  Limites dos concelhos vizinhos
- Instalação PCIP
-  INTERGADOS

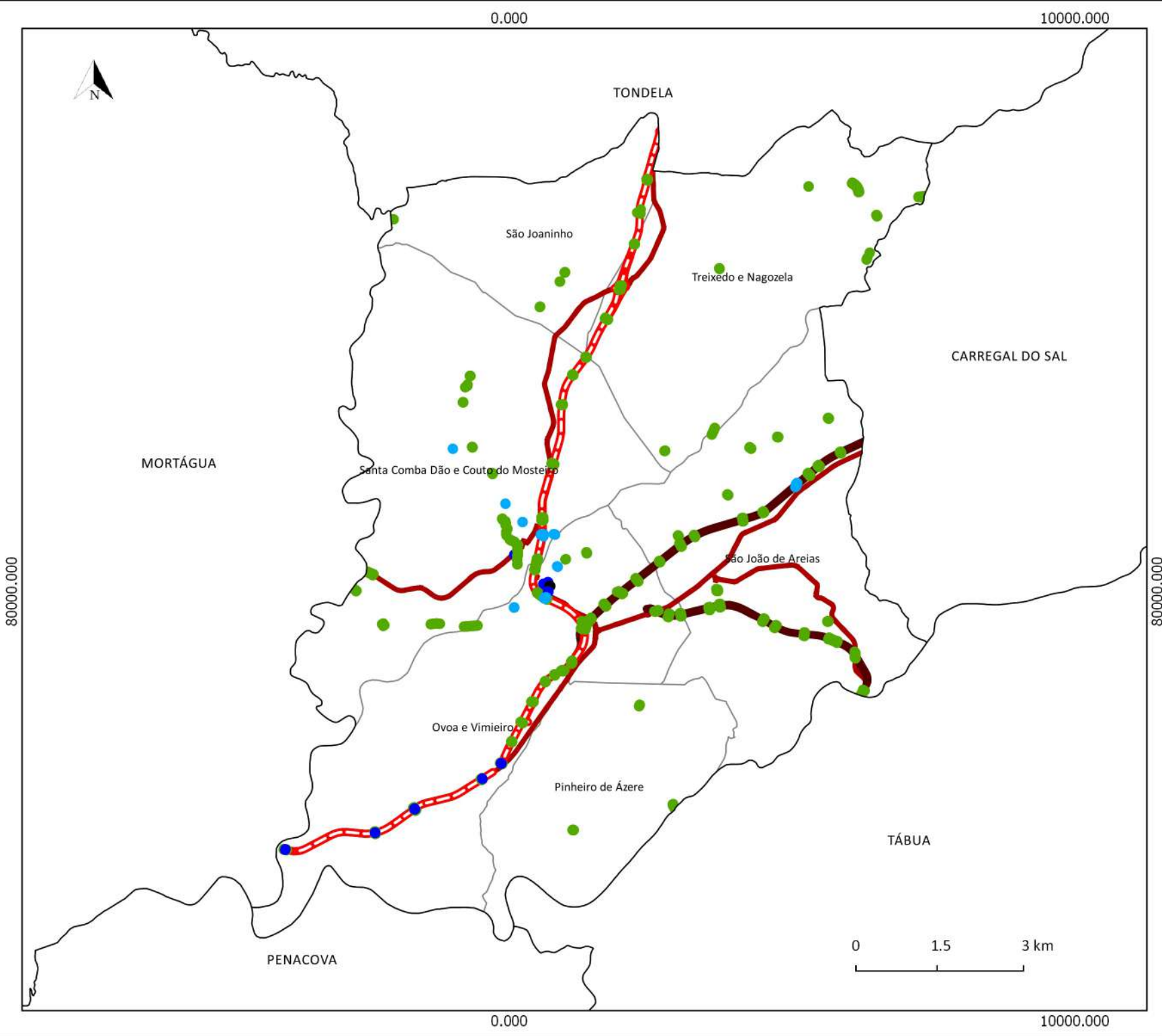
Fonte:
 CAOP 2016 (2016), Direção Geral do Território, 2016.
 Estabelecimentos com Licença Ambiental, Município de Santa Comba Dão, 2013.

Sistema de Referência e Datum: PT-TM06/ETRS89
 Projeção Cartográfica: Transversa de Mercator

Data de elaboração: março de 2017

Município de Santa Comba Dão





**OBRAS DE ARTE
PASSAGENS DE NÍVEL, PASSAGENS
INFERIORES E SUPERIORES E
PONTES**

Legenda:

- Limite de freguesia
- Concelho de Santa Comba Dão
- Limites dos concelhos vizinhos

- Rede Viária
- Itinerário Principal (IP)
- Itinerário Complementar (IC)
- Estrada Nacional (EN)

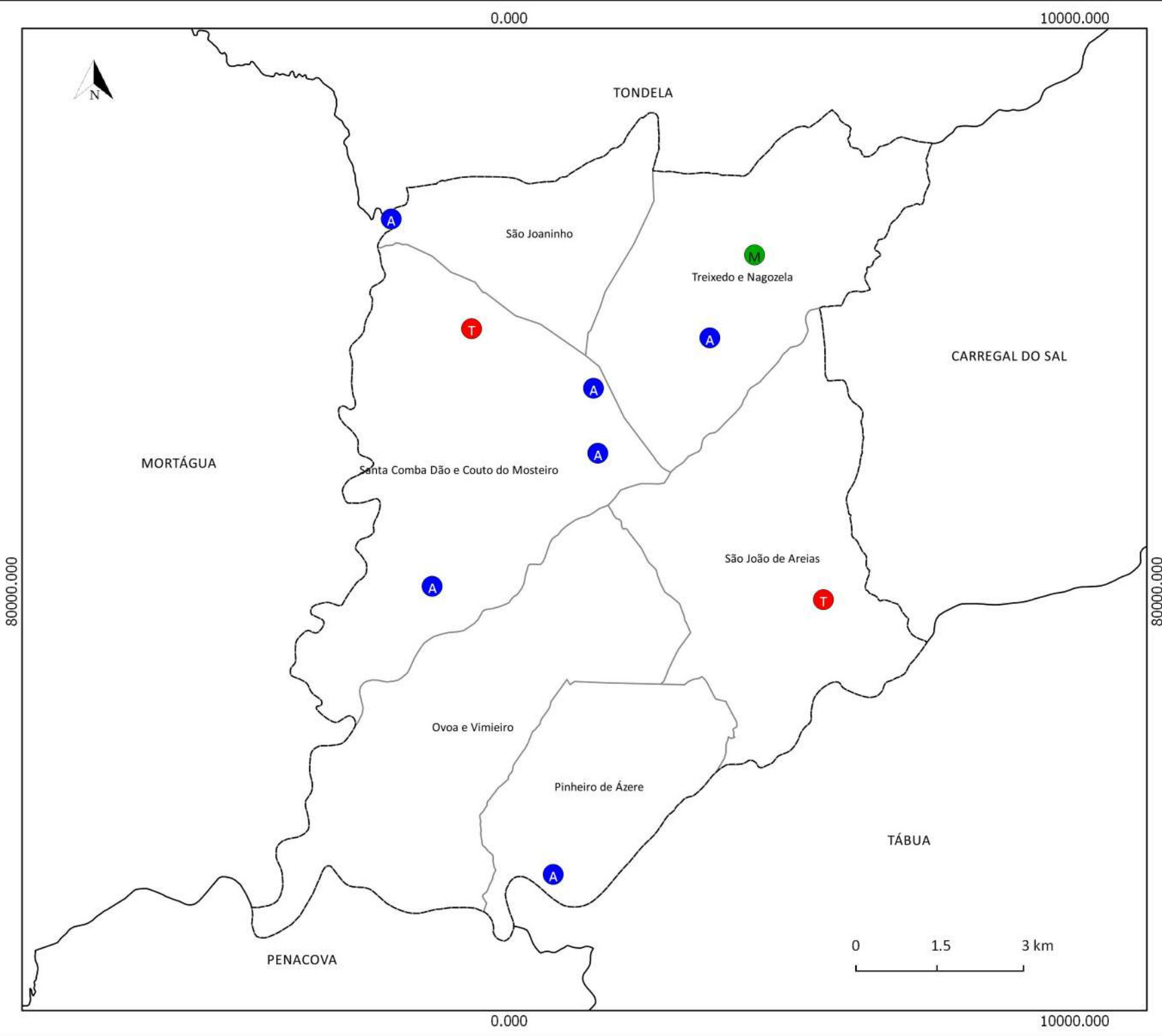
- Obras de Arte
- Passagem de Nível
- Passagem Inferior
- Passagem Superior
- Pontes

Fonte:
CAOP 2016 (2016), Direção Geral do Território, 2016.
Obras de Arte, Município de Santa Comba Dão, 2013.

Sistema de Referência e Datum: PT-TM06/ETRS89
Projeção Cartográfica: Transversa de Mercator

Data de elaboração: março de 2017

Município de Santa Comba Dão



REDE DE PONTOS DE ÁGUA

Legenda:

- Limite de freguesia
- Concelho de Santa Comba Dão
- Limites dos concelhos vizinhos

RPA (Classe)

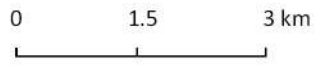
- Aéreo
- Misto
- Terrestre

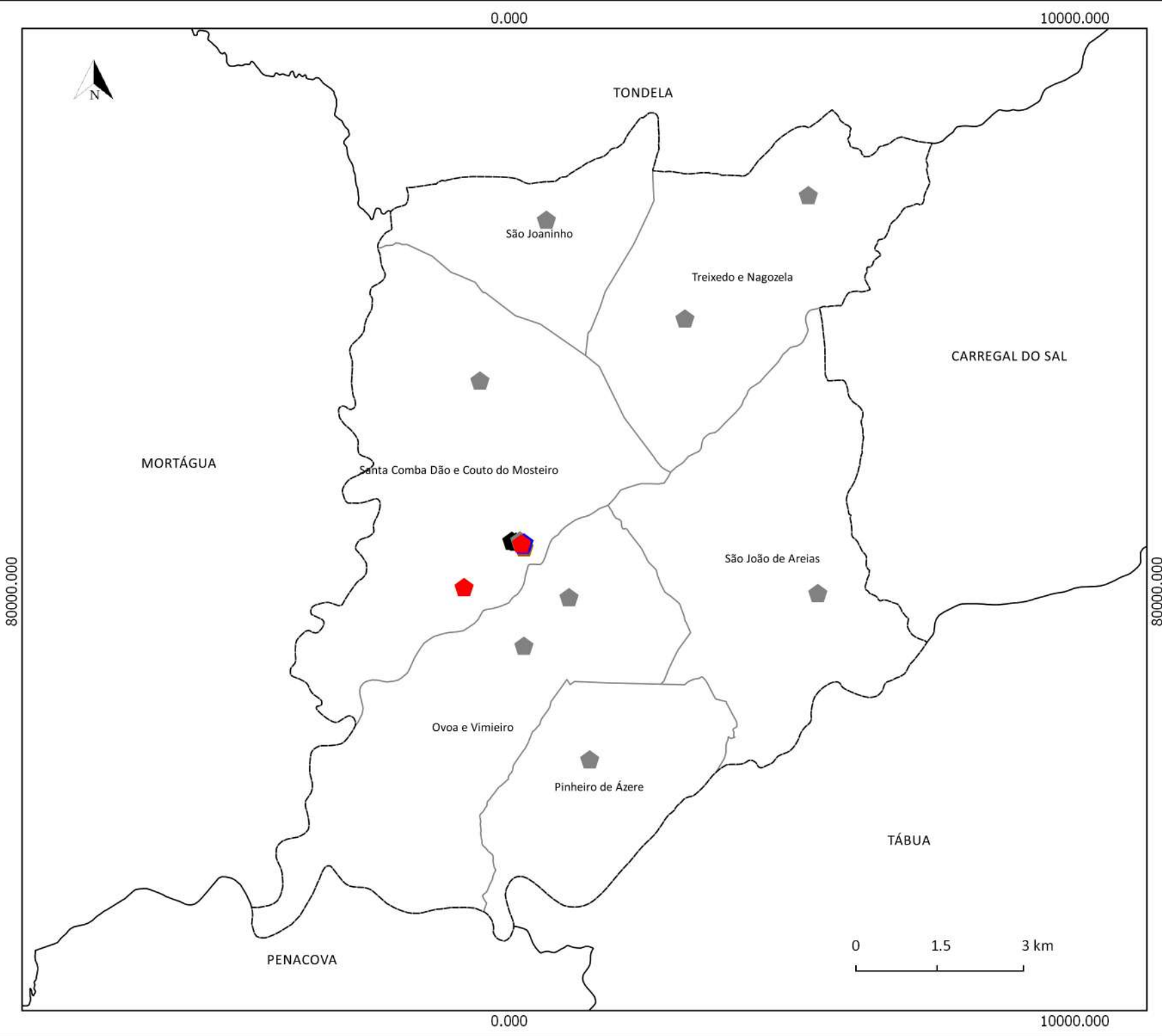
Fonte:
 CAOP 2016 (2016), Direção Geral do Território, 2016.
 RPA, Município de Santa Comba Dão, 2015.

Sistema de Referência e Datum: PT-TM06/ETRS89
 Projeção Cartográfica: Transversa de Mercator

Data de elaboração: março de 2017

Município de Santa Comba Dão





EQUIPAMENTOS ADMINISTRATIVOS

Legenda:

- Limite de freguesia
- Concelho de Santa Comba Dão
- Limites dos concelhos vizinhos

Equipamentos Administrativos

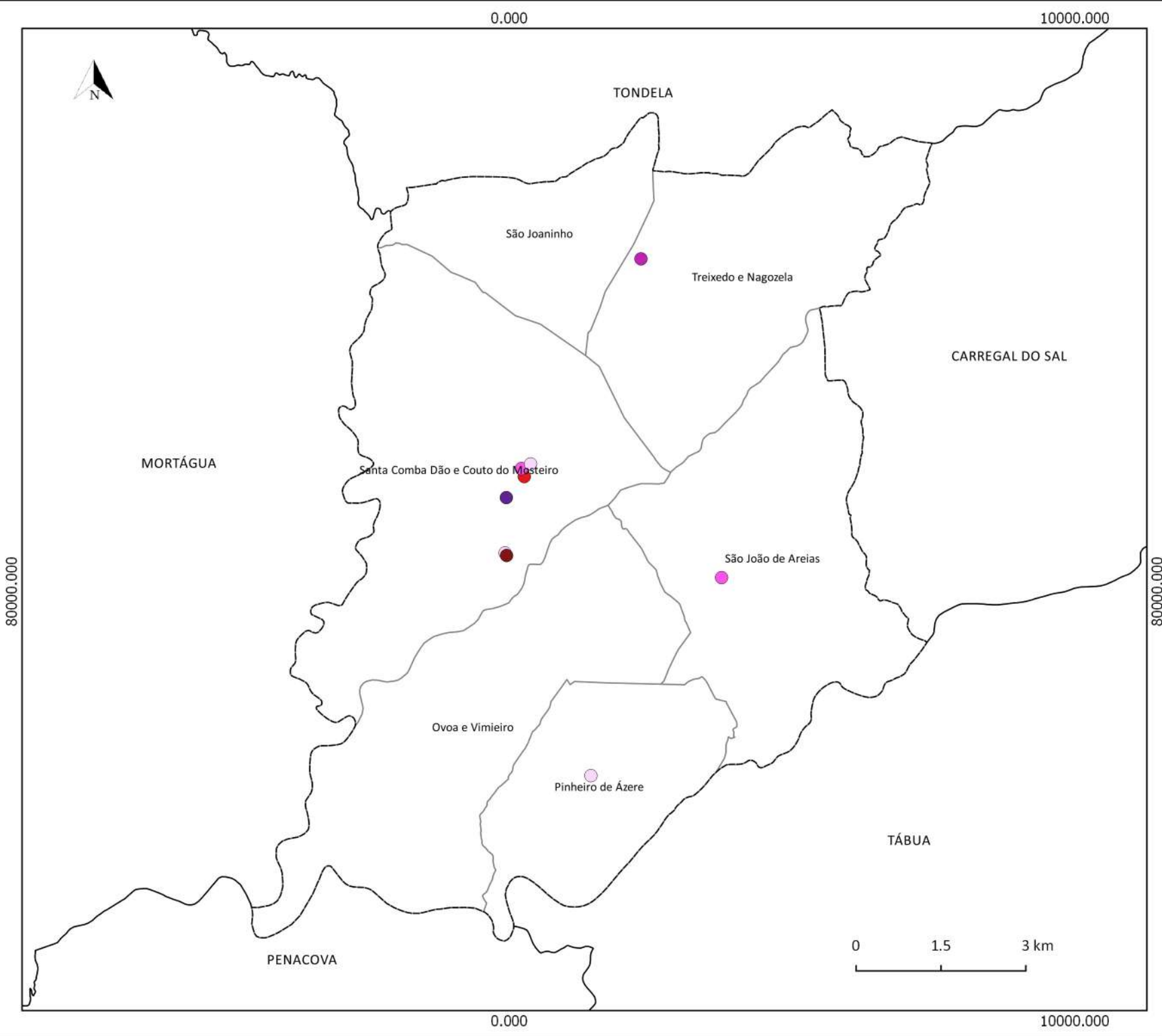
- Câmara Municipal
- Junta de Freguesia
- CTT - Correios de Portugal
- Finanças
- Tribunal
- Balcão Único

Fonte:
 CAOP 2016 (2016), Direção Geral do Território, 2016.
 Equipamentos Administrativos,
 Município de Santa Comba Dão, 2013.

Sistema de Referência e Datum: PT-TM06/ETRS89
 Projeção Cartográfica: Transversa de Mercator

Data de elaboração: março de 2017

Município de Santa Comba Dão



EQUIPAMENTOS DE EDUCAÇÃO

Legenda:

- Limite de freguesia
- Concelho de Santa Comba Dão
- Limites dos concelhos vizinhos

Equipamentos de Educação

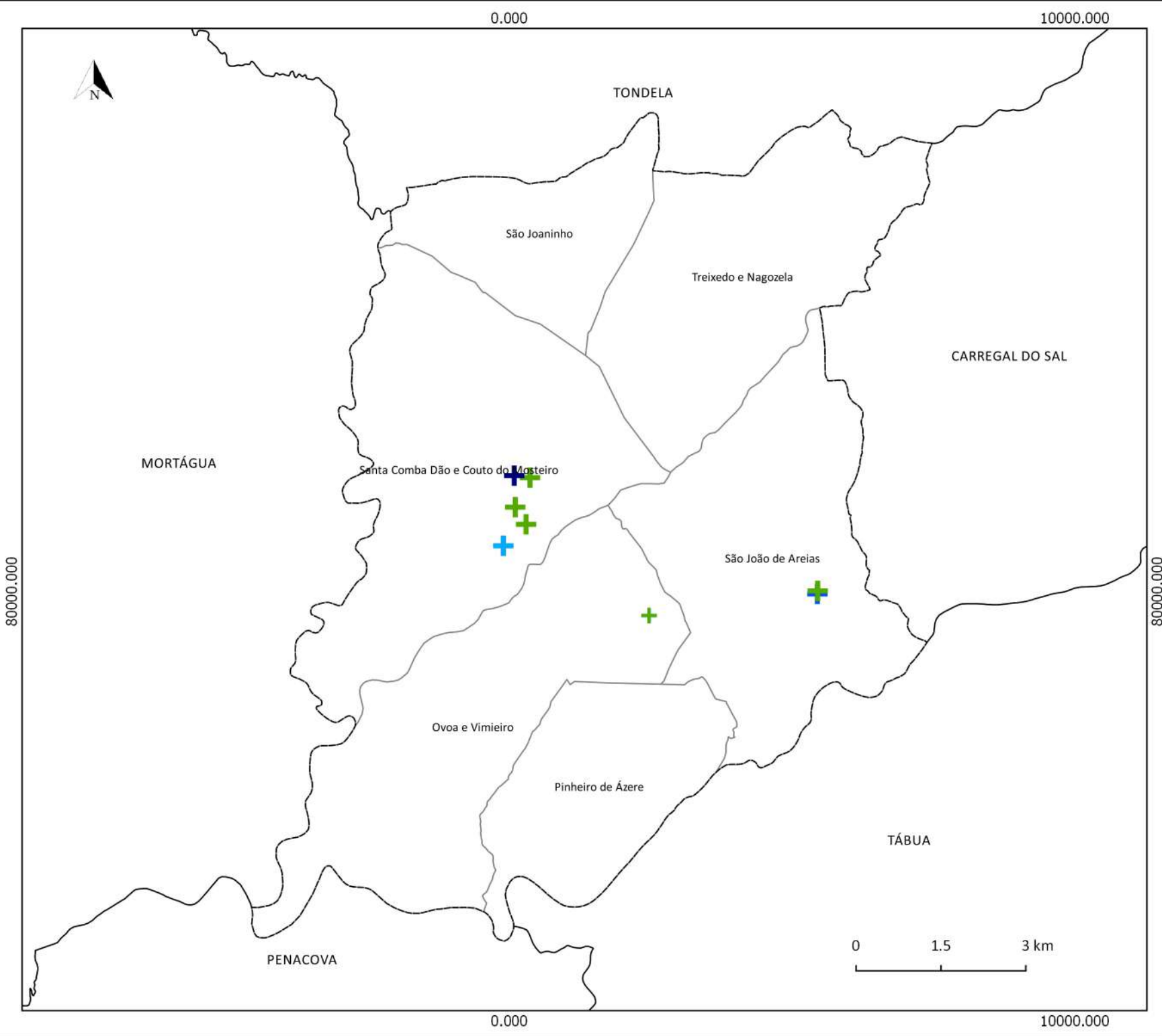
- Jardim de Infância
- Centro Educativo
- Centro Escolar
- Escola Básica (2.º e 3.º Ciclo)
- Escola Secundária
- Universidade Sénior

Fonte:
 CAOP 2016 (2016), Direção Geral do Território, 2016.
 CAOP 2013.0 (2013), Direção-Geral do Território 2013.
 Equipamentos de Educação,

Sistema de Referência e Datum: PT-TM06/ETRS89
 Projeção Cartográfica: Transversa de Mercator








Data de elaboração: julho de 2017

Município de Santa Comba Dão



EQUIPAMENTOS DE SAÚDE

Legenda:

-  Limite de freguesia
 -  Concelho de Santa Comba Dão
 -  Limites dos concelhos vizinhos
- Equipamentos de Saúde
-  Centro de Saúde
 -  Extensão de Saúde
 -  Unidade de Cuidados Continuados
 -  Farmácias

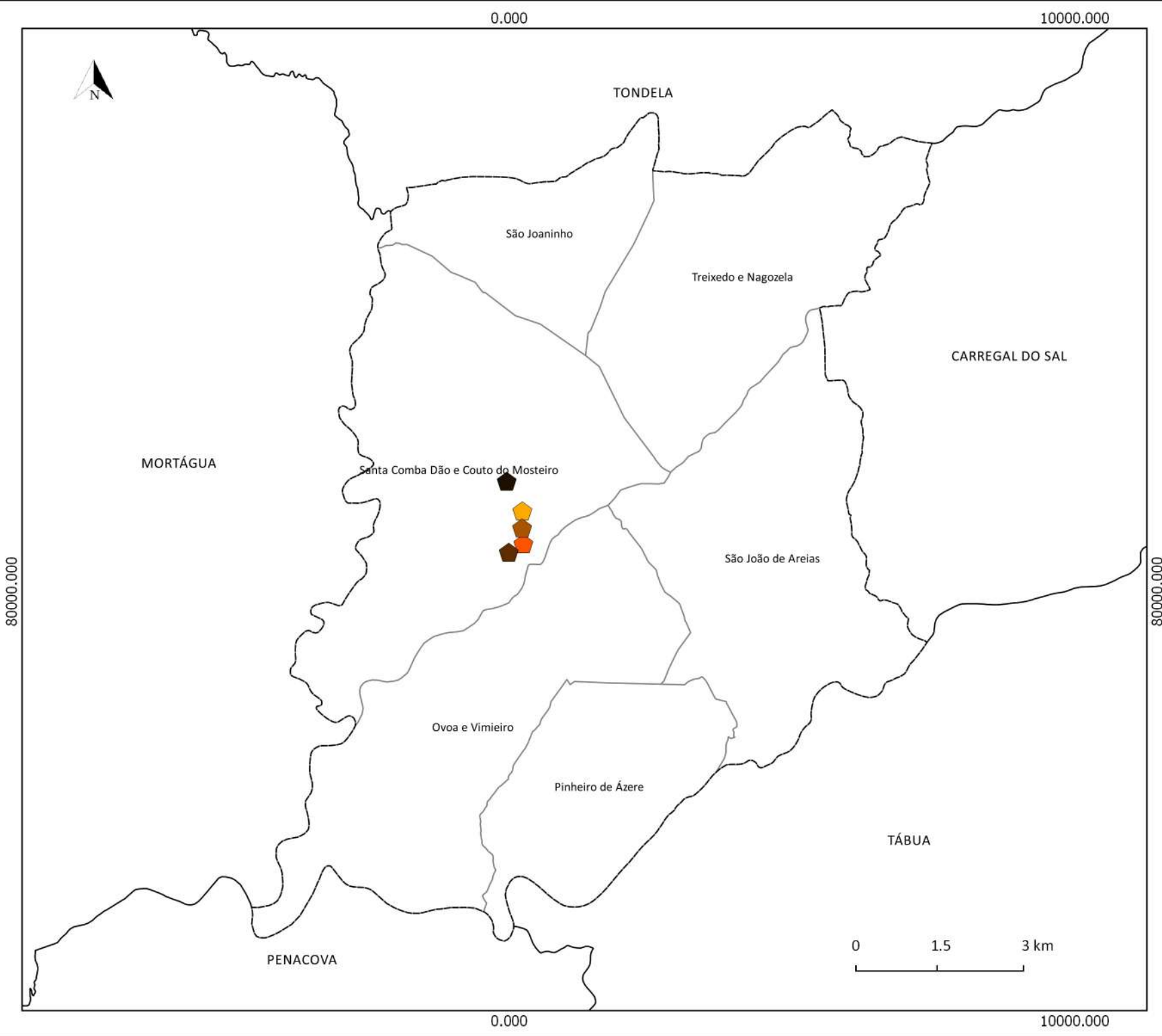
Fonte:
 CAOP 2016 (2016), Direção Geral do Território, 2016.
 Equipamentos de Saúde, Município de Santa Comba Dão, 2017.

Sistema de Referência e Datum: PT-TM06/ETRS89
 Projeção Cartográfica: Transversa de Mercator

Data de elaboração: agosto de 2017

Município de Santa Comba Dão





EQUIPAMENTOS CULTURAIS

Legenda:

-  Limite de freguesia
-  Concelho de Santa Comba Dão
-  Limites dos concelhos vizinhos

Equipamentos Culturais

-  ADICES
-  Biblioteca
-  Casa da Cultura
-  Escola de Artes
-  Escuteiros

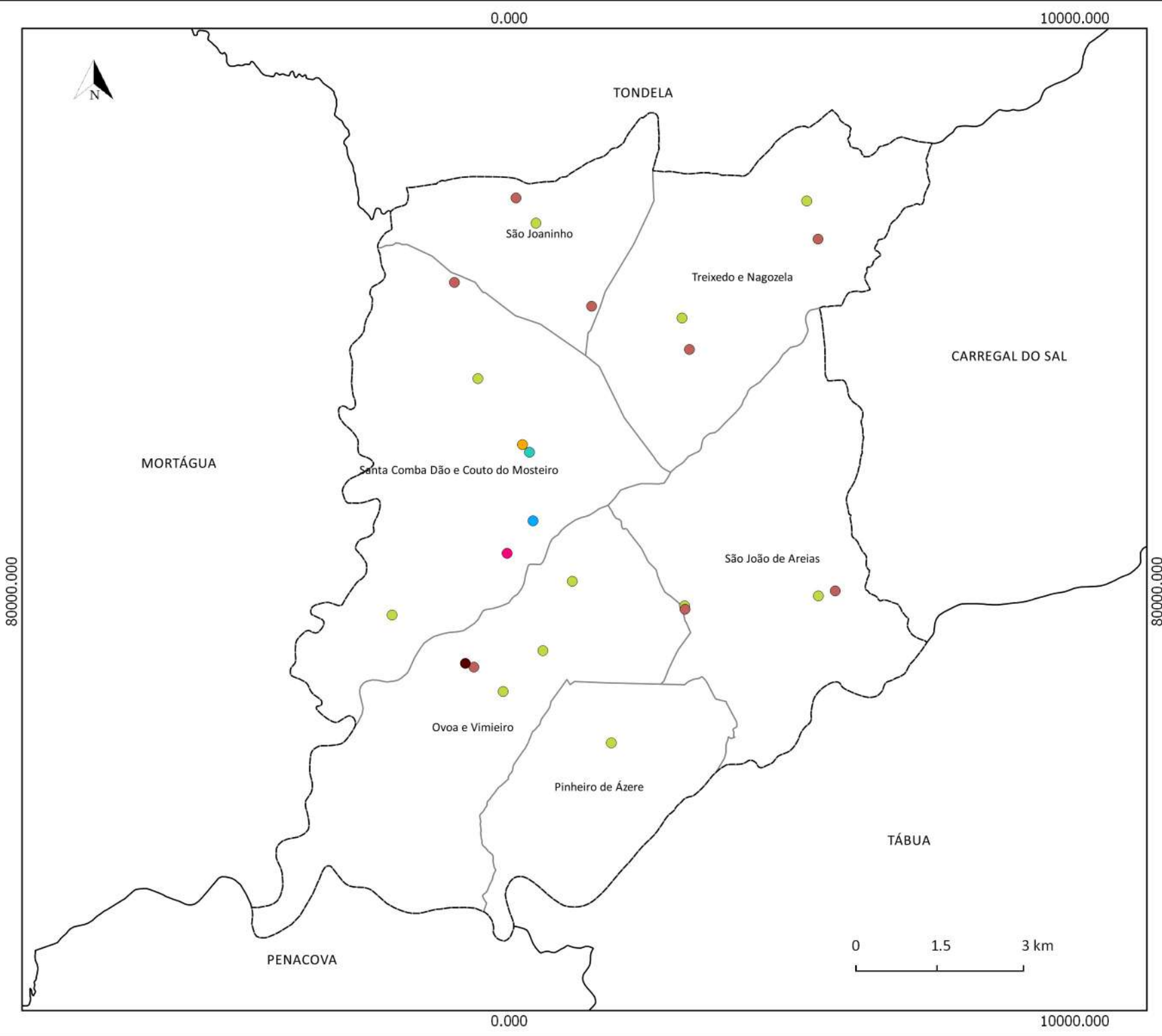
Fonte:
 CAOP 2016 (2016), Direção Geral do Território, 2016.
 Equipamentos Culturais, Município de Santa Comba Dão, 2013.

Sistema de Referência e Datum: PT-TM06/ETRS89
 Projeção Cartográfica: Transversa de Mercator

Data de elaboração: março de 2017

Município de Santa Comba Dão





EQUIPAMENTOS DESPORTIVOS

Legenda:

- Limite de freguesia
- Concelho de Santa Comba Dão
- Limites dos concelhos vizinhos

Equipamentos Desportivos

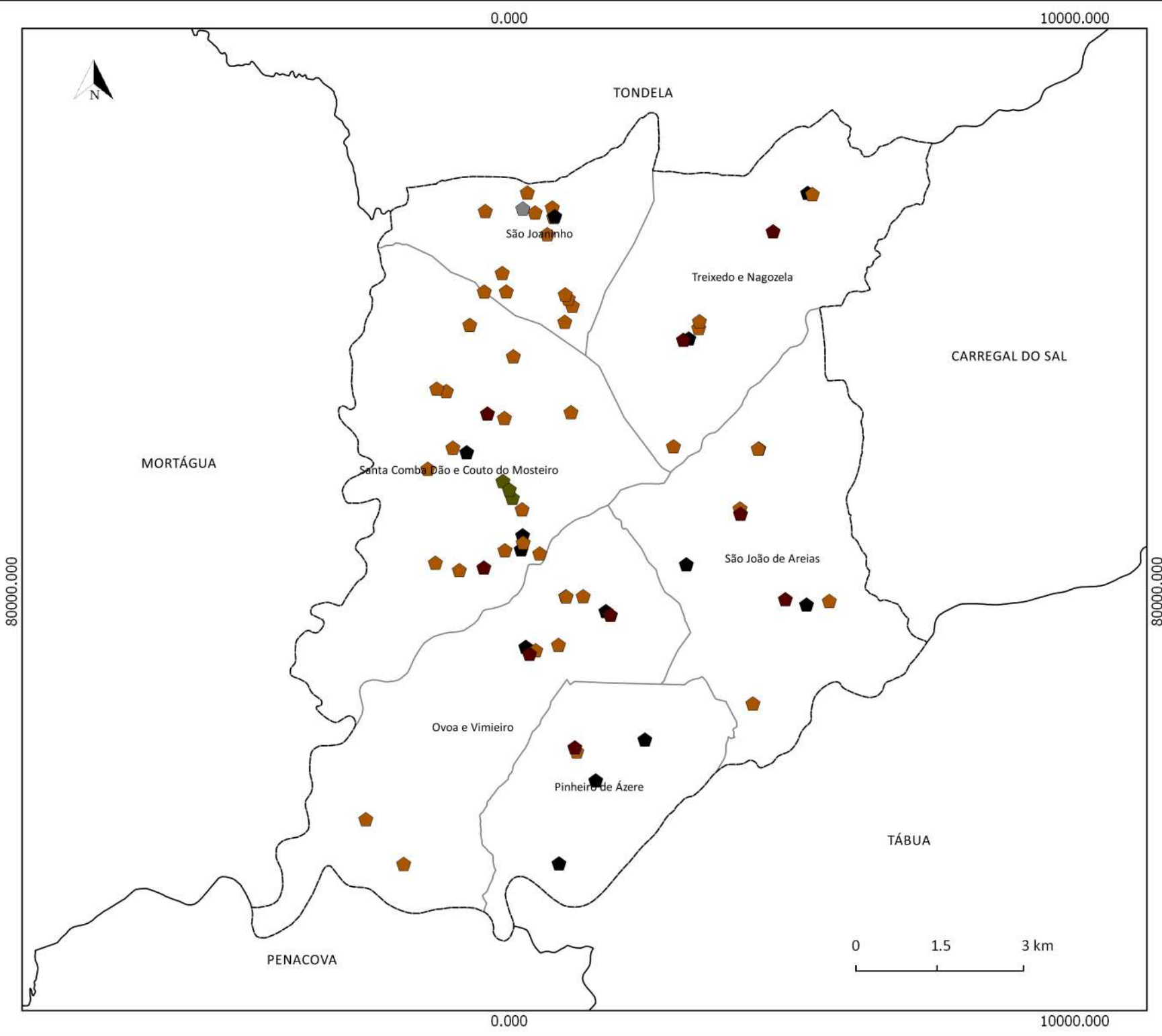
- Campo de Futebol
- Campo de Ténis
- Estádio Municipal
- Pavilhão Gimnodesportivo
- Pavilhão Polidesportivo
- Piscinas Cobertas
- Pista de Desportos Motorizados

Fonte:
 CAOP 2016 (2016), Direção Geral do Território, 2016.
 Equipamentos Desportivos, Município de Santa Comba Dão, 2013.

Sistema de Referência e Datum: PT-TM06/ETRS89
 Projeção Cartográfica: Transversa de Mercator

Data de elaboração: março de 2017

Município de Santa Comba Dão



EQUIPAMENTOS RELIGIOSOS

Legenda:

- Limite de freguesia
- Concelho de Santa Comba Dão
- Limites dos concelhos vizinhos

Equipamentos Religiosos

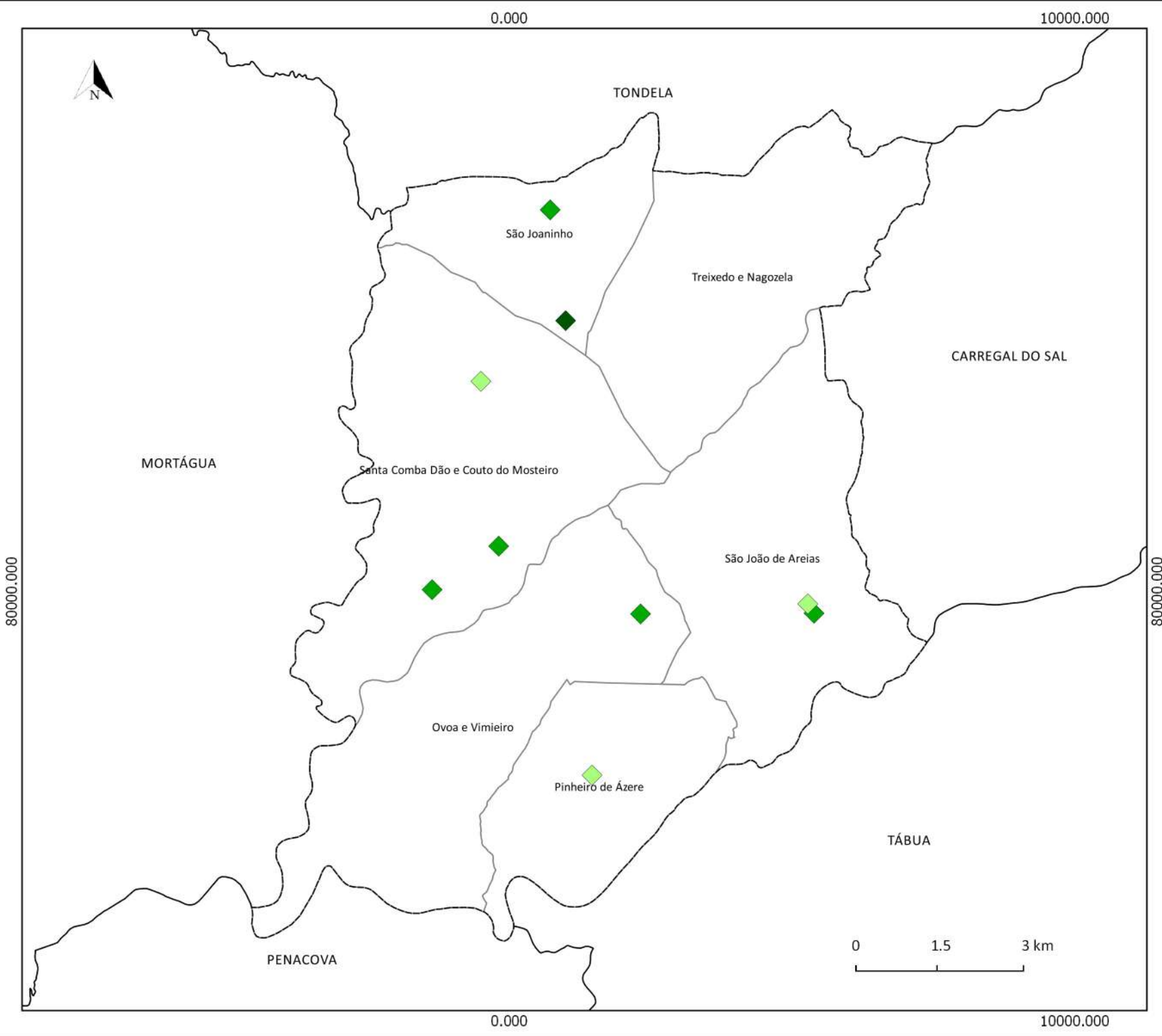
- Alminhas
- Capela
- Casa Mortuária
- Cemitério
- Igreja Católica
- Igreja de Religião Não Católica

Fonte:
 CAOP 2016 (2016), Direção Geral do Território, 2016.
 Equipamentos Religiosos, Município de Santa Comba Dão, 2013.

Sistema de Referência e Datum: PT-TM06/ETRS89
 Projeção Cartográfica: Transversa de Mercator





Data de elaboração: março de 2017

Município de Santa Comba Dão



EQUIPAMENTOS DE APOIO SOCIAL

Legenda:

-  Limite de freguesia
 -  Concelho de Santa Comba Dão
 -  Limites dos concelhos vizinhos
- Equipamentos de Apoio Social
-  Centro de Dia e Noite
 -  Lar de Idosos
 -  Centro de Atividades Ocupacionais

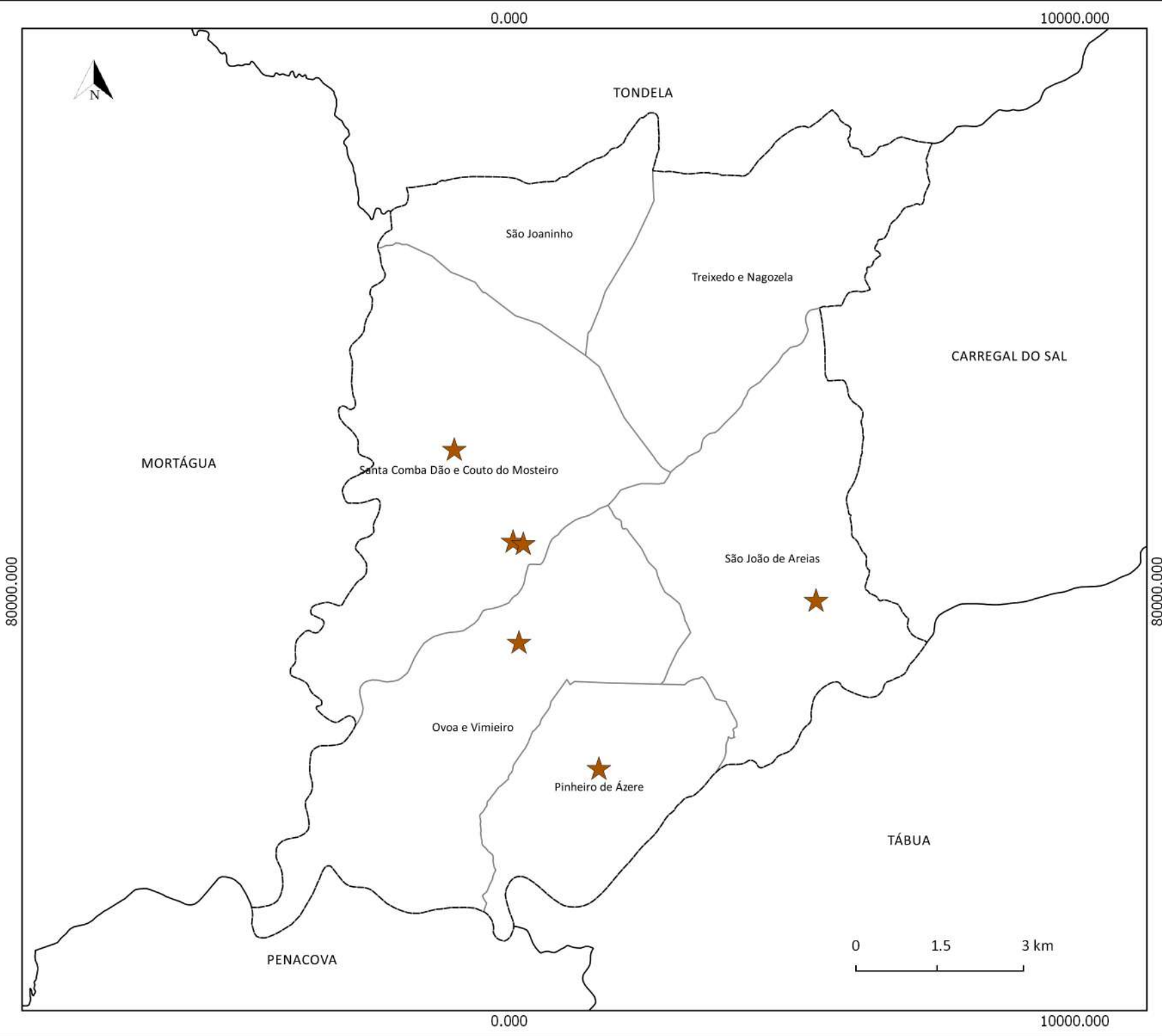
Fonte:
 CAOP 2016 (2016), Direção Geral do Território, 2016.
 Equipamentos de Apoio Social,
 Município de Santa Comba Dão, 2013.

Sistema de Referência e Datum: PT-TM06/ETRS89
 Projeção Cartográfica: Transversa de Mercator

Data de elaboração: março de 2017





Município de Santa Comba Dão





PATRIMÓNIO IMÓVEL CLASSIFICADO

Legenda:

-  Limite de freguesia
-  Concelho de Santa Comba Dão
-  Limites dos concelhos vizinhos
- Património Imóvel Classificado**
-  Imóvel de Interesse Público

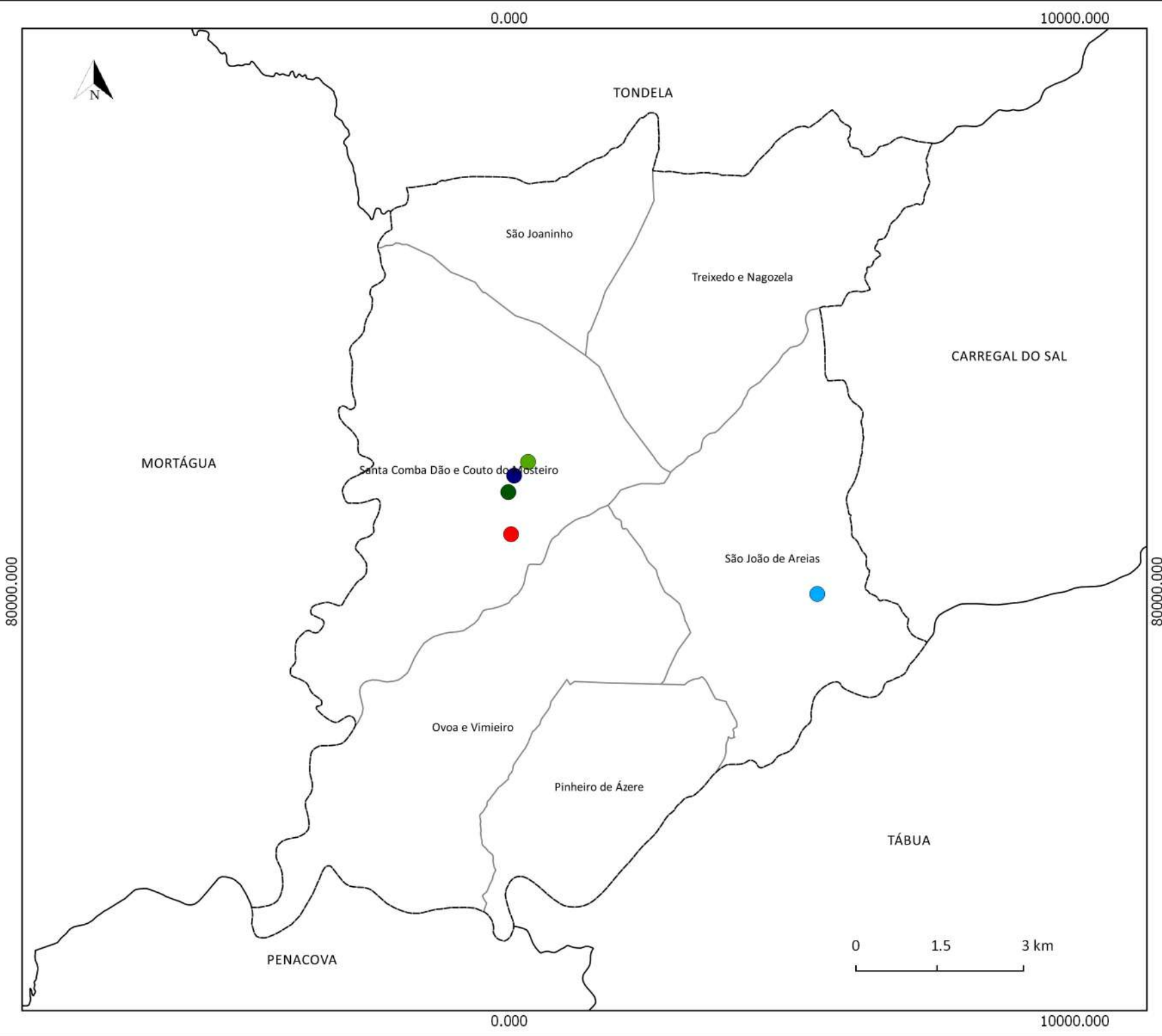
Fonte:
 CAOP 2016 (2016), Direção Geral do Território, 2016.
 Património Imóvel Classificado,
 Município de Santa Comba Dão, 2013.

Sistema de Referência e Datum: PT-TM06/ETRS89
 Projeção Cartográfica: Transversa de Mercator

Data de elaboração: março de 2017

Município de Santa Comba Dão





INSTALAÇÕES DOS AGENTES DE PROTEÇÃO CIVIL

Legenda:

-  Limite de freguesia
-  Concelho de Santa Comba Dão
-  Limites dos concelhos vizinhos

Instalações dos Agentes de Proteção Civil

-  Corpo de Bombeiros
-  Guarda Nacional Republicana
-  GIPS
-  Centro de Saúde
-  Extensão de Saúde

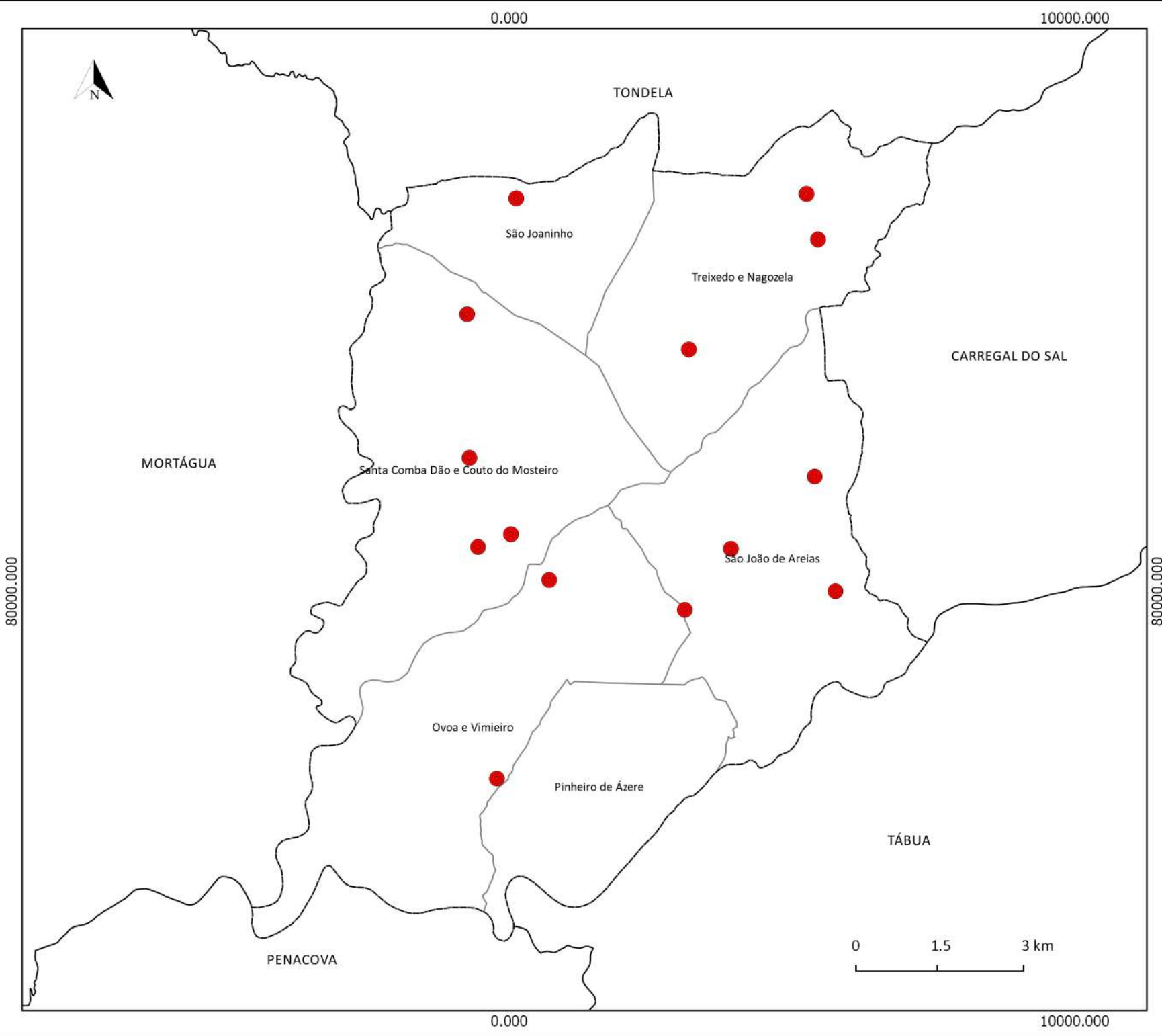
Fonte:
 CAOP 2016 (2016), Direção Geral do Território, 2016.
 Instalações dos Agentes de Proteção Civil, Município de Santa Comba Dão, 2013.

Sistema de Referência e Datum: PT-TM06/ETRS89
 Projeção Cartográfica: Transversa de Mercator

Data de elaboração: março de 2017

Município de Santa Comba Dão





ZONAS DE CONCENTRAÇÃO E RESERVA (ZCR)

Legenda:

- Limite de freguesia
- Concelho de Santa Comba Dão
- Limites dos concelhos vizinhos

Zonas de Intervenção

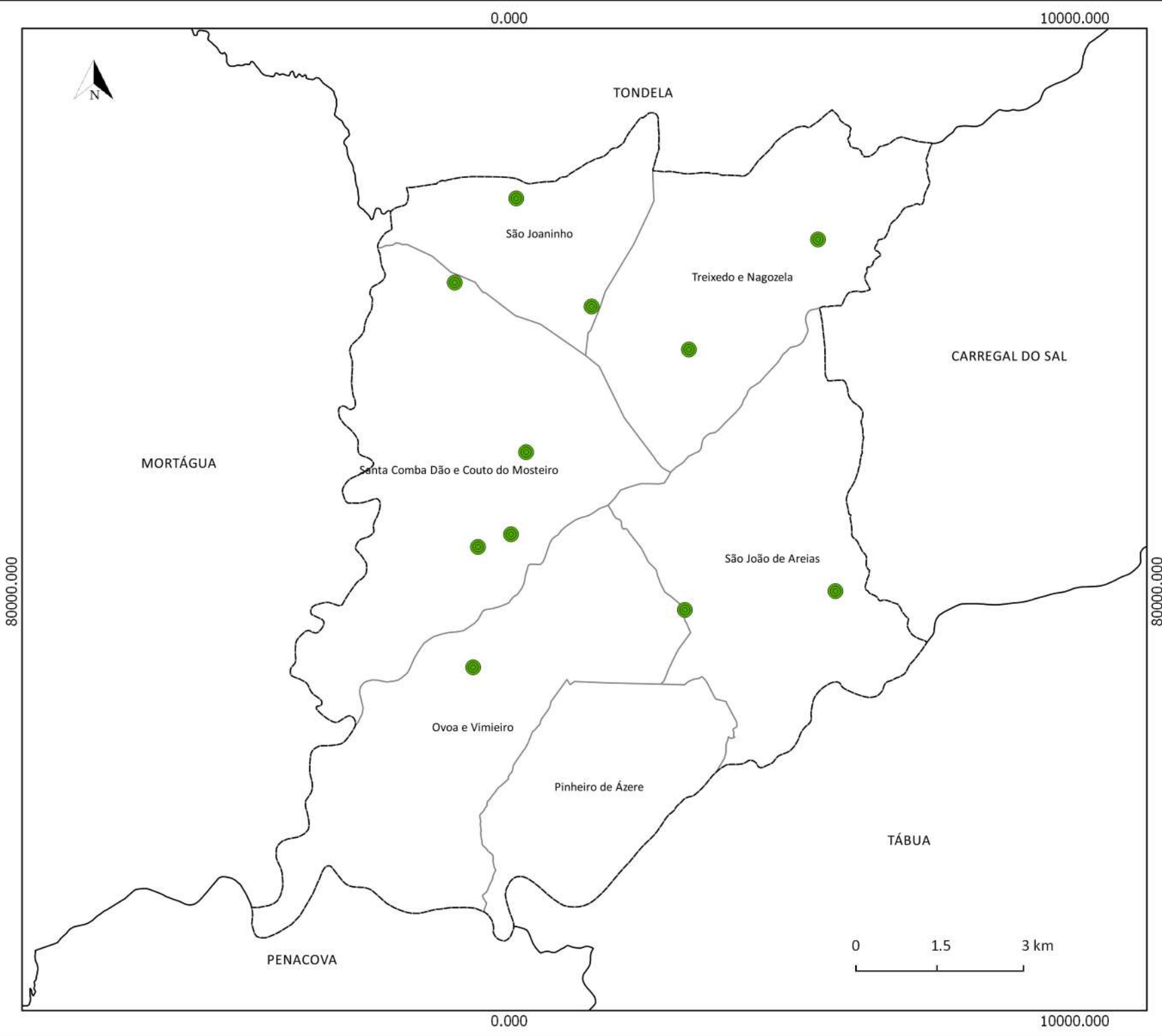
- ZCR

Fonte:
 CAOP 2016 (2016), Direção Geral do Território, 2016.
 ZCR, Município de Santa Comba Dão, 2017.

Sistema de Referência e Datum: PT-TM06/ETRS89
 Projeção Cartográfica: Transversa de Mercator





Data de elaboração: março de 2017.

Município de Santa Comba Dão



ZONAS DE RECEÇÃO DE REFORÇOS (ZRR)

Legenda:

-  Limite de freguesia
-  Concelho de Santa Comba Dão
-  Limites dos concelhos vizinhos
- Zonas de Intervenção**
-  ZRR

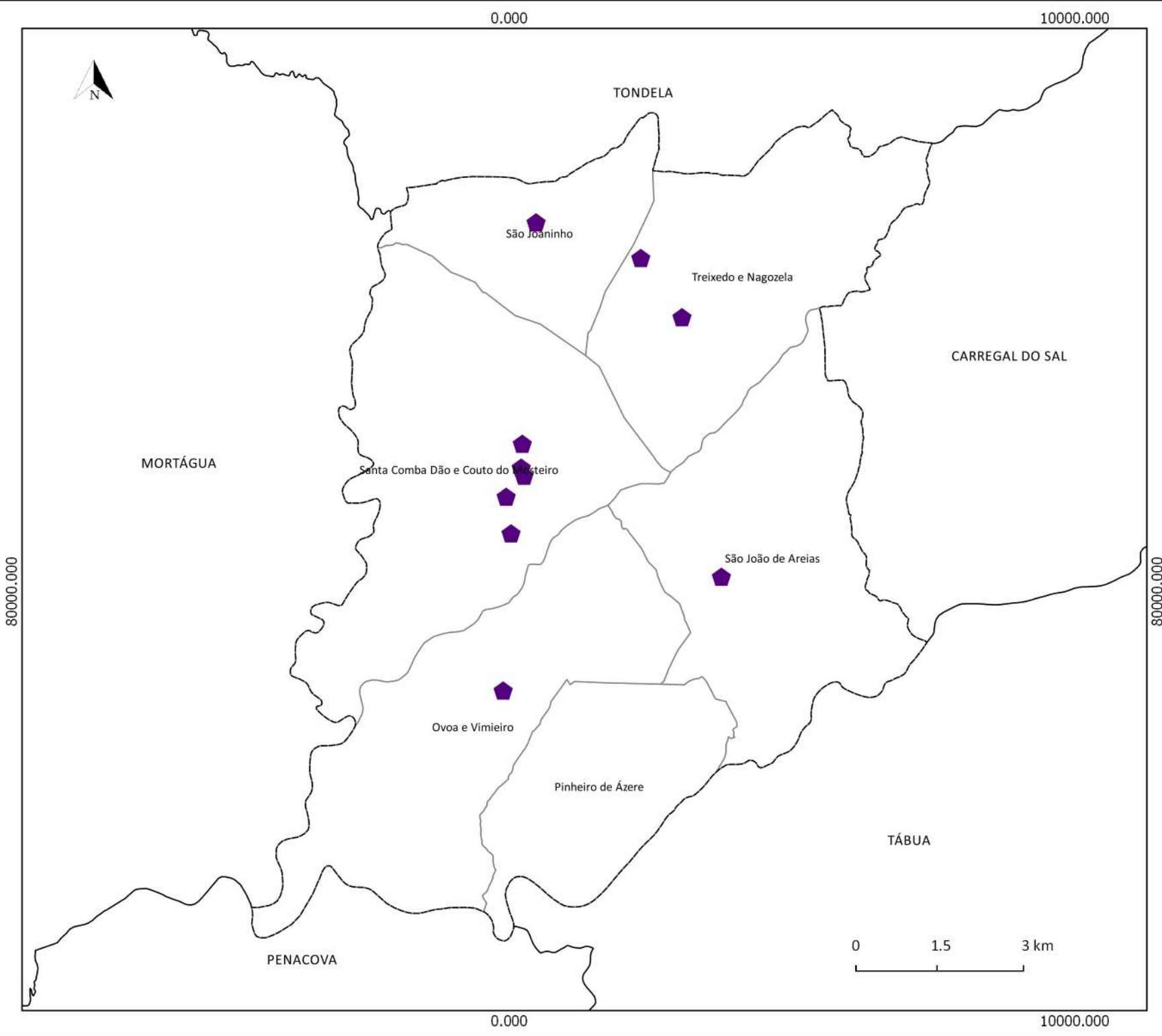
Fonte:
 CAOP 2016 (2016), Direção Geral do Território, 2016.
 ZRR, Município de Santa Comba Dão, 2017.

Sistema de Referência e Datum: PT-TM06/ETRS89
 Projeção Cartográfica: Transversa de Mercator

Data de elaboração: março de 2017





Município de Santa Comba Dão





ZONAS DE CONCENTRAÇÃO E ALOJAMENTO DA POPULAÇÃO (ZCAP)

Legenda:

-  Limite de freguesia
-  Concelho de Santa Comba Dão
-  Limites dos concelhos vizinhos
-  ZCAP

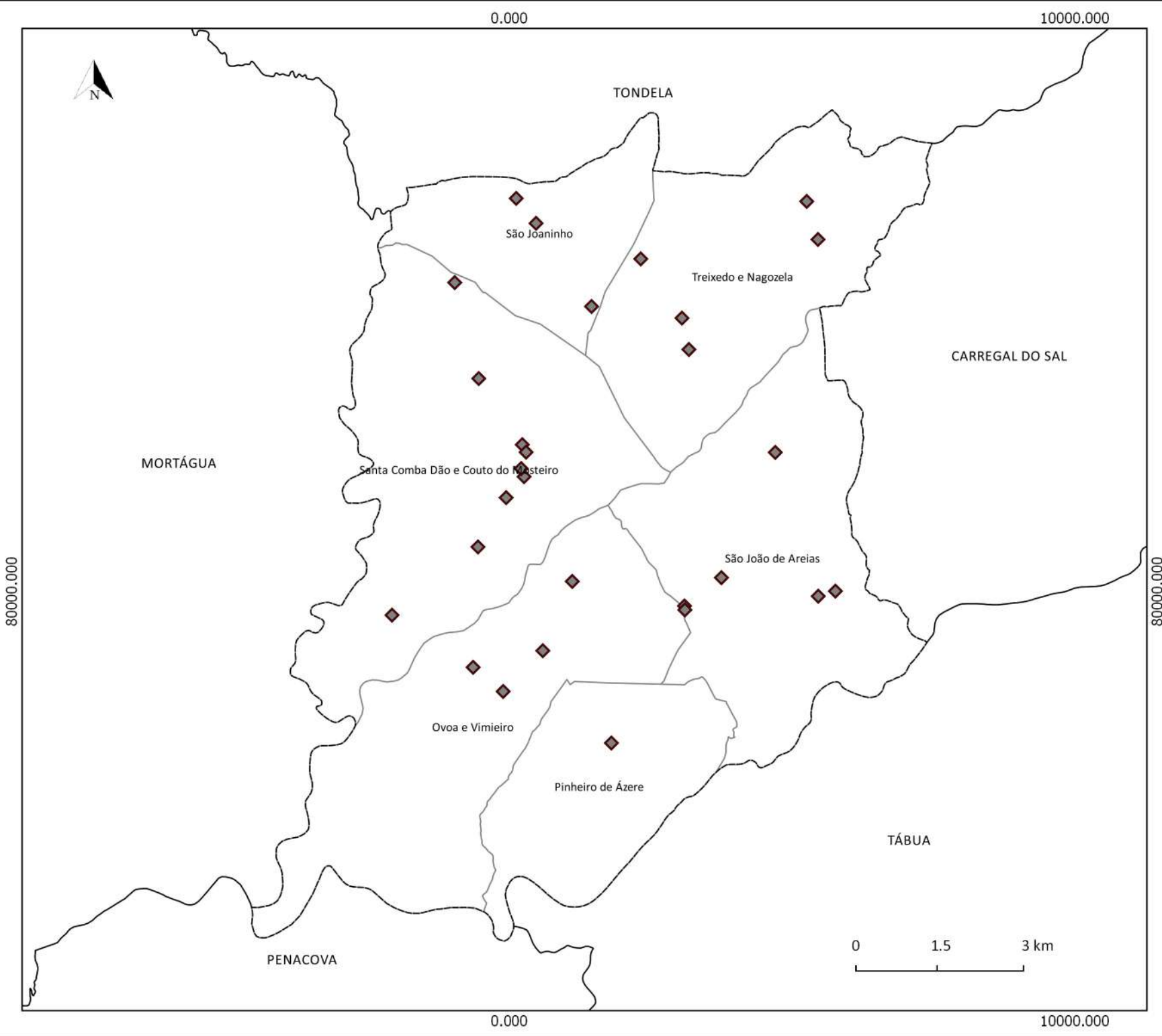
Fonte:
 CAOP 2016 (2016), Direção Geral do Território, 2016.
 ZCAP, Município de Santa Comba Dão, 2017.

Sistema de Referência e Datum: PT-TM06/ETRS89
 Projeção Cartográfica: Transversa de Mercator

Data de elaboração: março de 2017





Município de Santa Comba Dão





ZONAS DE CONCENTRAÇÃO E IRRADIAÇÃO (ZCI)

Legenda:

-  Limite de freguesia
-  Concelho de Santa Comba Dão
-  Limites dos concelhos vizinhos
-  ZCI

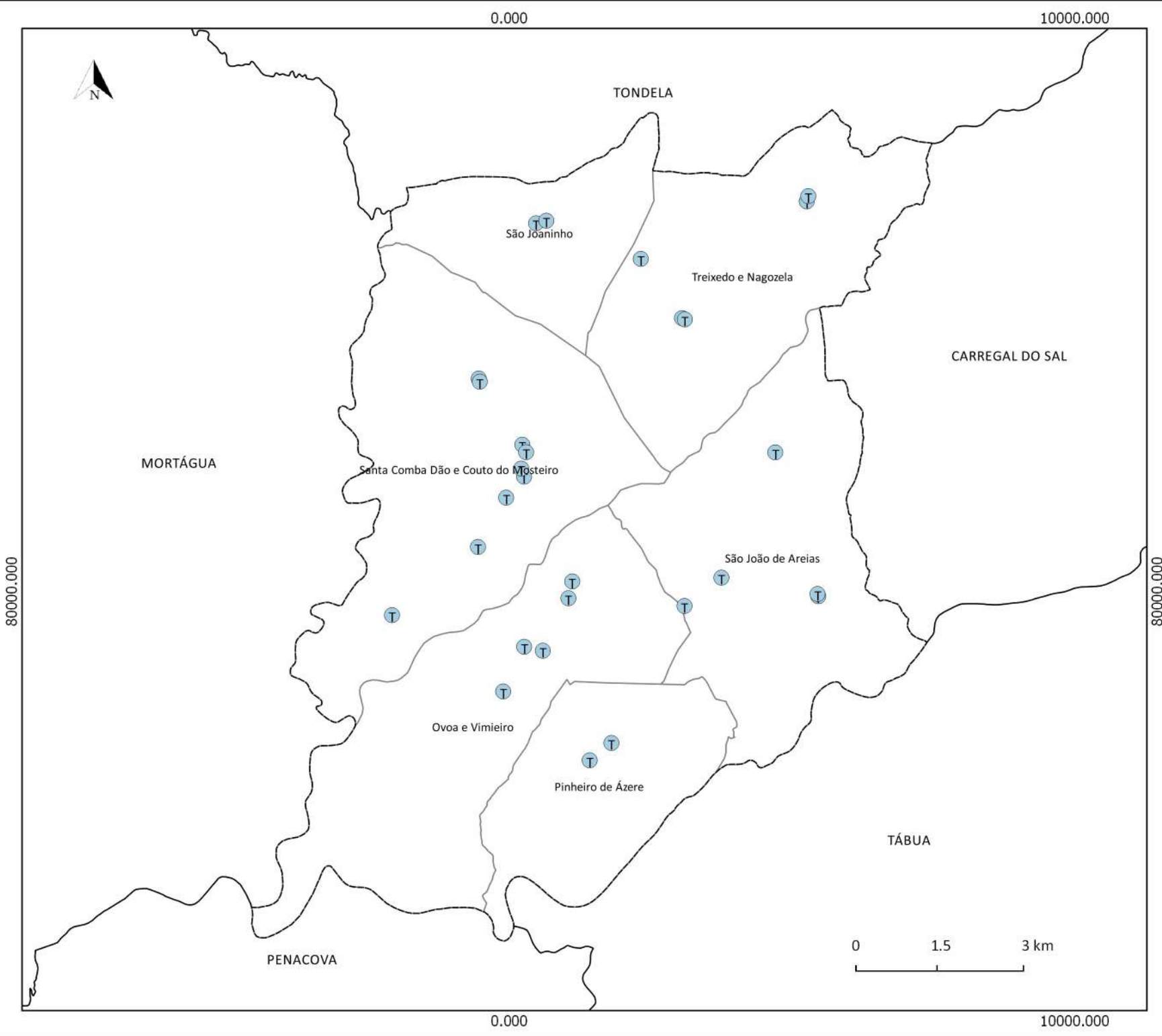
Fonte:
 CAOP 2016 (2016), Direção Geral do Território, 2016.
 ZCI, Município de Santa Comba Dão, 2017.

Sistema de Referência e Datum: PT-TM06/ETRS89
 Projeção Cartográfica: Transversa de Mercator

Data de elaboração: março de 2017





Município de Santa Comba Dão





POSTOS DE TRIAGEM

Legenda:

-  Limite de freguesia
-  Concelho de Santa Comba Dão
-  Limites dos concelhos vizinhos
-  Postos de Triagem

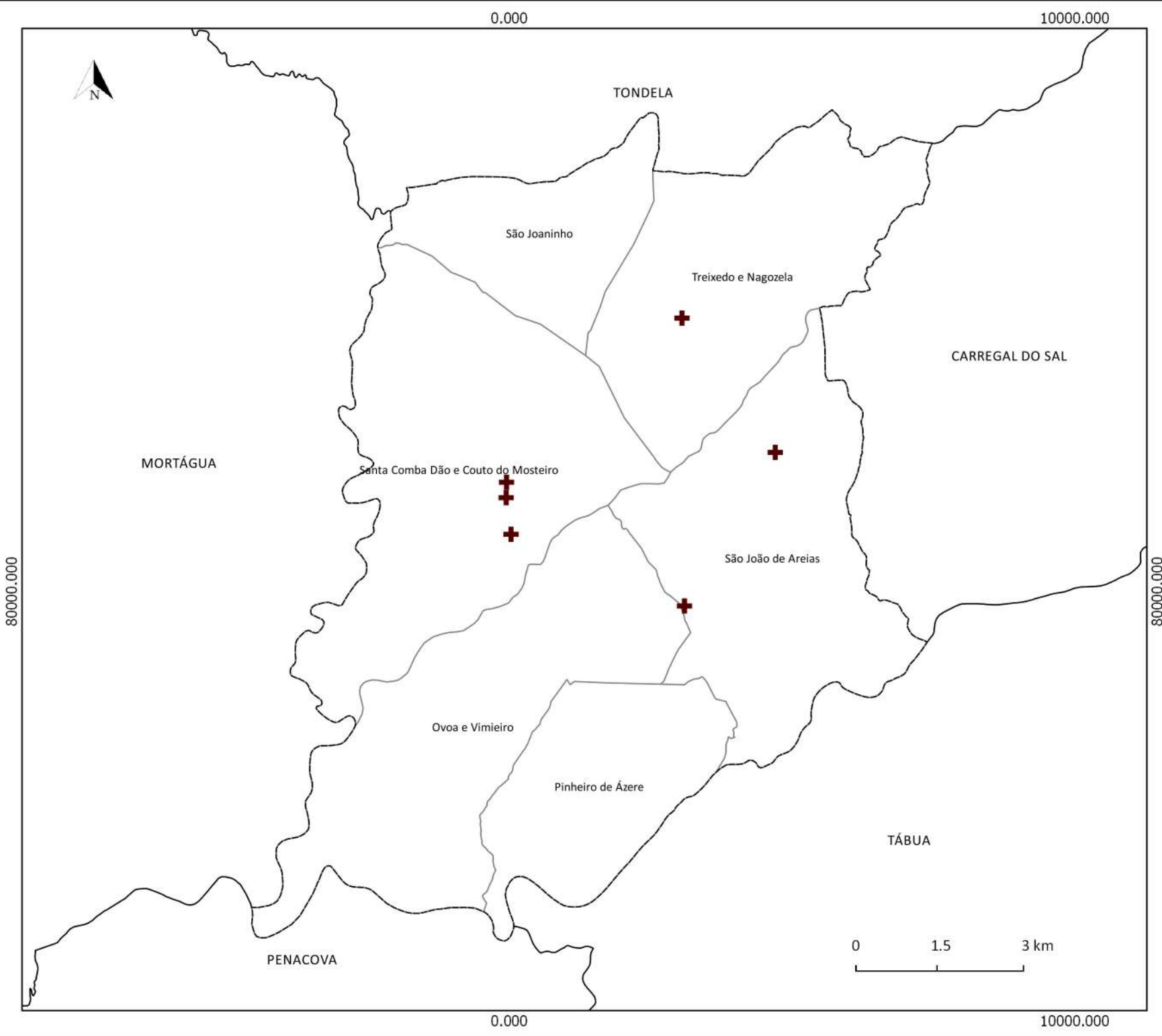
Fonte:
 CAOP 2016 (2016), Direção Geral do Território, 2016.
 Postos de Triagem, Município de Santa Comba Dão, 2017.

Sistema de Referência e Datum: PT-TM06/ETRS89
 Projeção Cartográfica: Transversa de Mercator

Data de elaboração: março de 2017





Município de Santa Comba Dão





ZONAS DE REUNIÃO DE MORTOS (ZRNM) E NECROTÉRIOS PROVISÓRIOS (NECPRO)

Legenda:

-  Limite de freguesia
-  Concelho de Santa Comba Dão
-  Limites dos concelhos vizinhos
-  ZRNM e NecPro

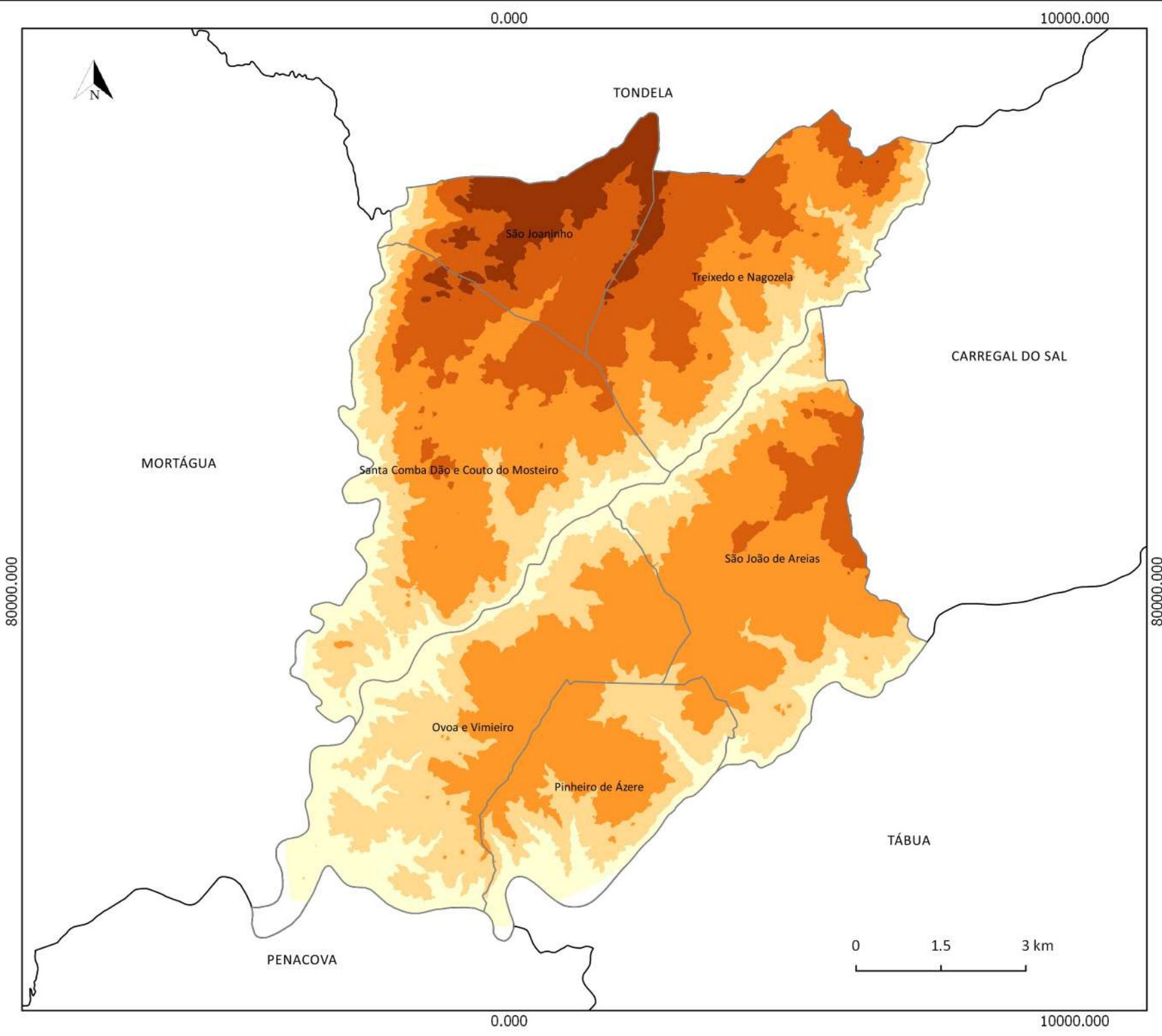
Fonte:
 CAOP 2016 (2016), Direção Geral do Território, 2016.
 ZRNM e NECPRO, Município de Santa Comba Dão, 2017.

Sistema de Referência e Datum: PT-TM06/ETRS89
 Projeção Cartográfica: Transversa de Mercator

Data de elaboração: março de 2017

Município de Santa Comba Dão





HIPSOMETRIA

Legenda:

- Limite de freguesia
- Concelho de Santa Comba Dão
- Limites dos concelhos vizinhos

Altitude (metros)

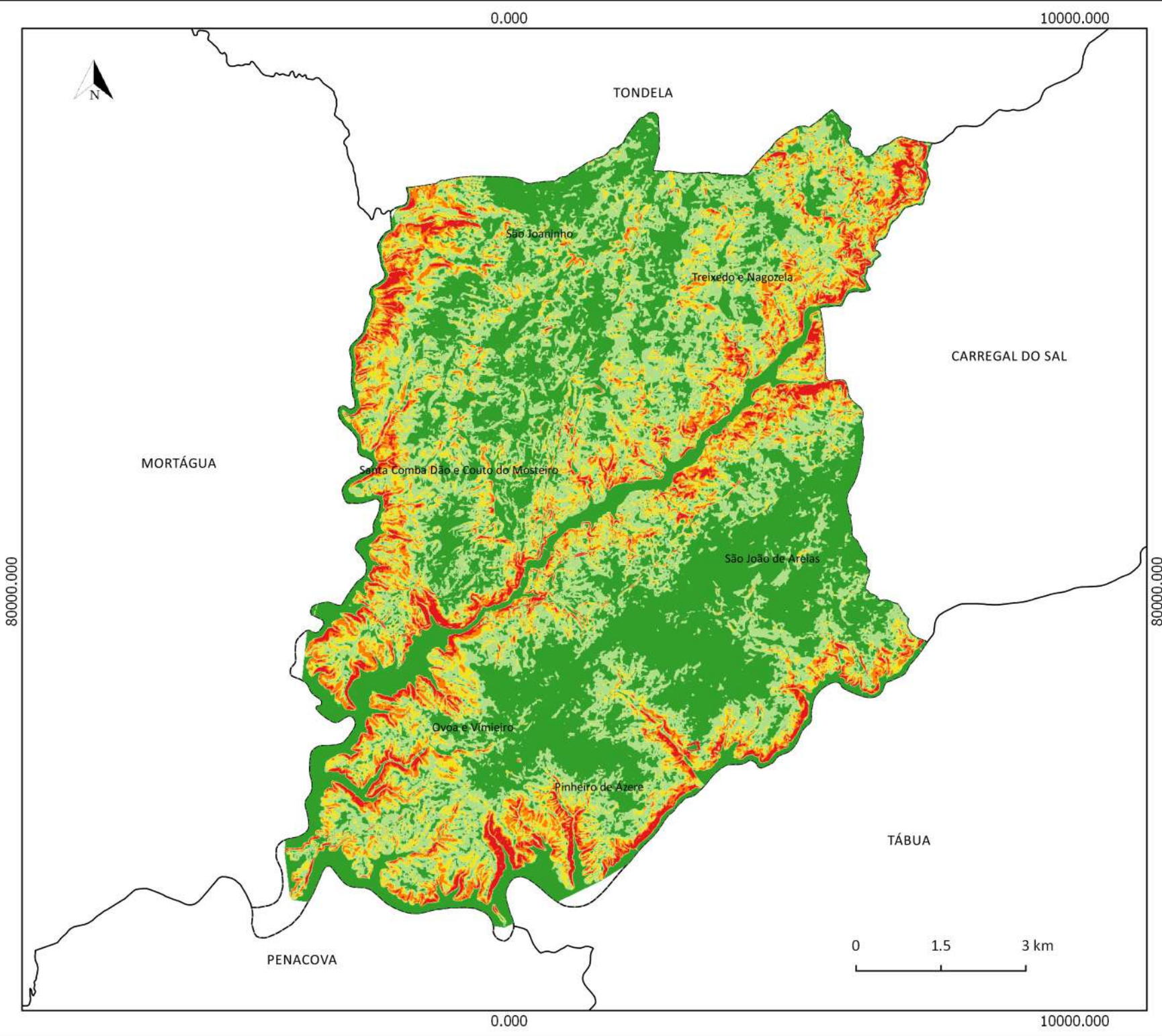
- 120-150
- 150-200
- 200-250
- 250-300
- 300-350

Fonte:
CAOP 2016 (2016), Direção Geral do Território, 2016.
Município de Santa Comba Dão, 2013.

Sistema de Referência e Datum: PT-TM06/ETRS89
Projeção Cartográfica: Transversa de Mercator




Data de elaboração: julho de 2017

Município de Santa Comba Dão








DECLIVES

Legenda:

-  Limite de freguesia
-  Concelho de Santa Comba Dão
-  Limites dos concelhos vizinhos

Declives (graus)

-  0º - 5º
-  5º - 10º
-  10º - 15º
-  15º - 20º
-  >20º

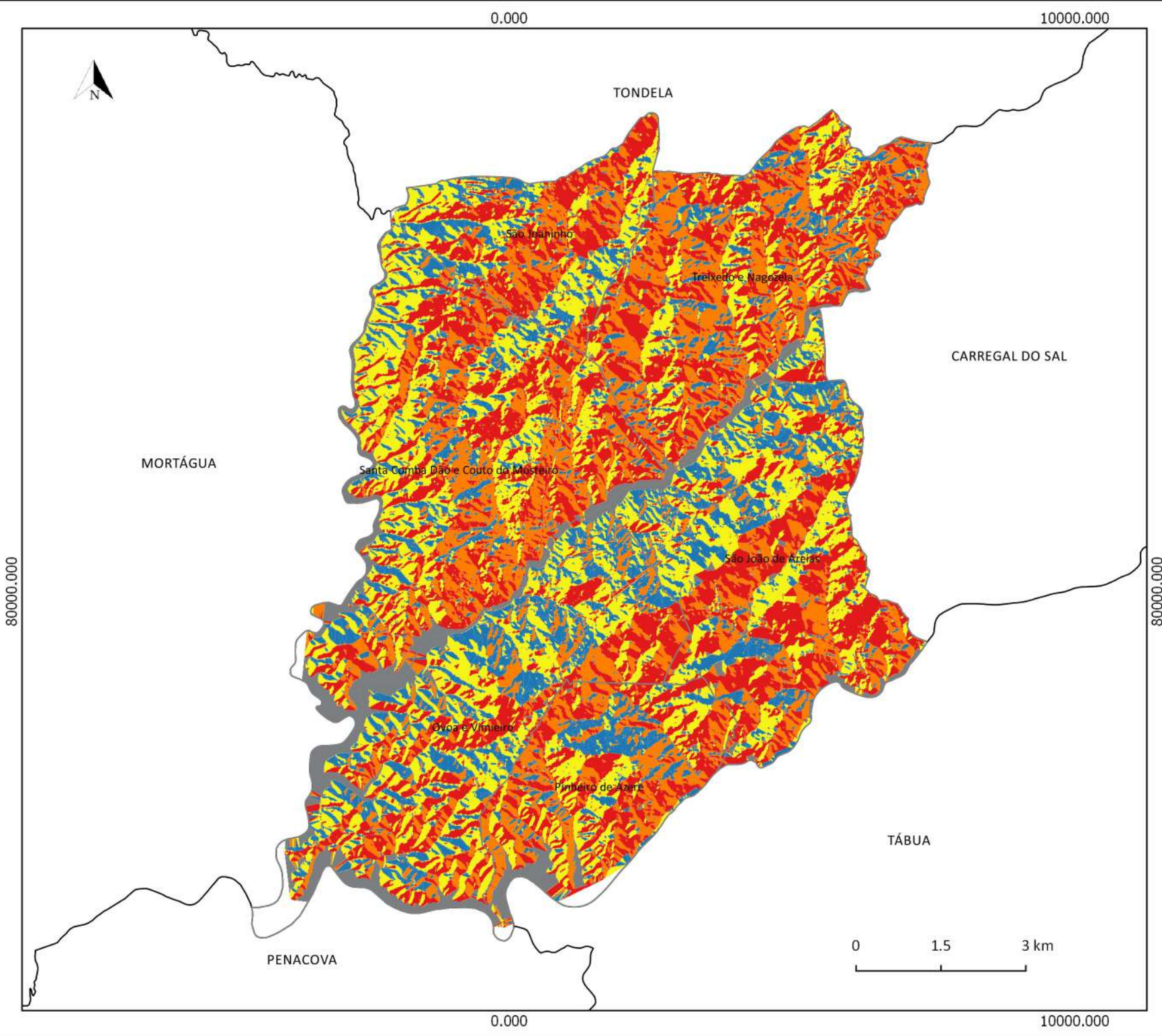
Fonte:
CAOP 2016 (2016), Direção Geral do Território, 2016.
Município de Santa Comba Dão, 2013.

Sistema de Referência e Datum: PT-TM06/ETRS89
Projeção Cartográfica: Transversa de Mercator

Data de elaboração: julho de 2017




Município de Santa Comba Dão





EXPOSIÇÃO DE VERTENTES

Legenda:

-  Limite de freguesia
-  Concelho de Santa Comba Dão
-  Limites dos concelhos vizinhos

Orientação da Vertente

-  Plano
-  Norte
-  Este
-  Sul
-  Oeste

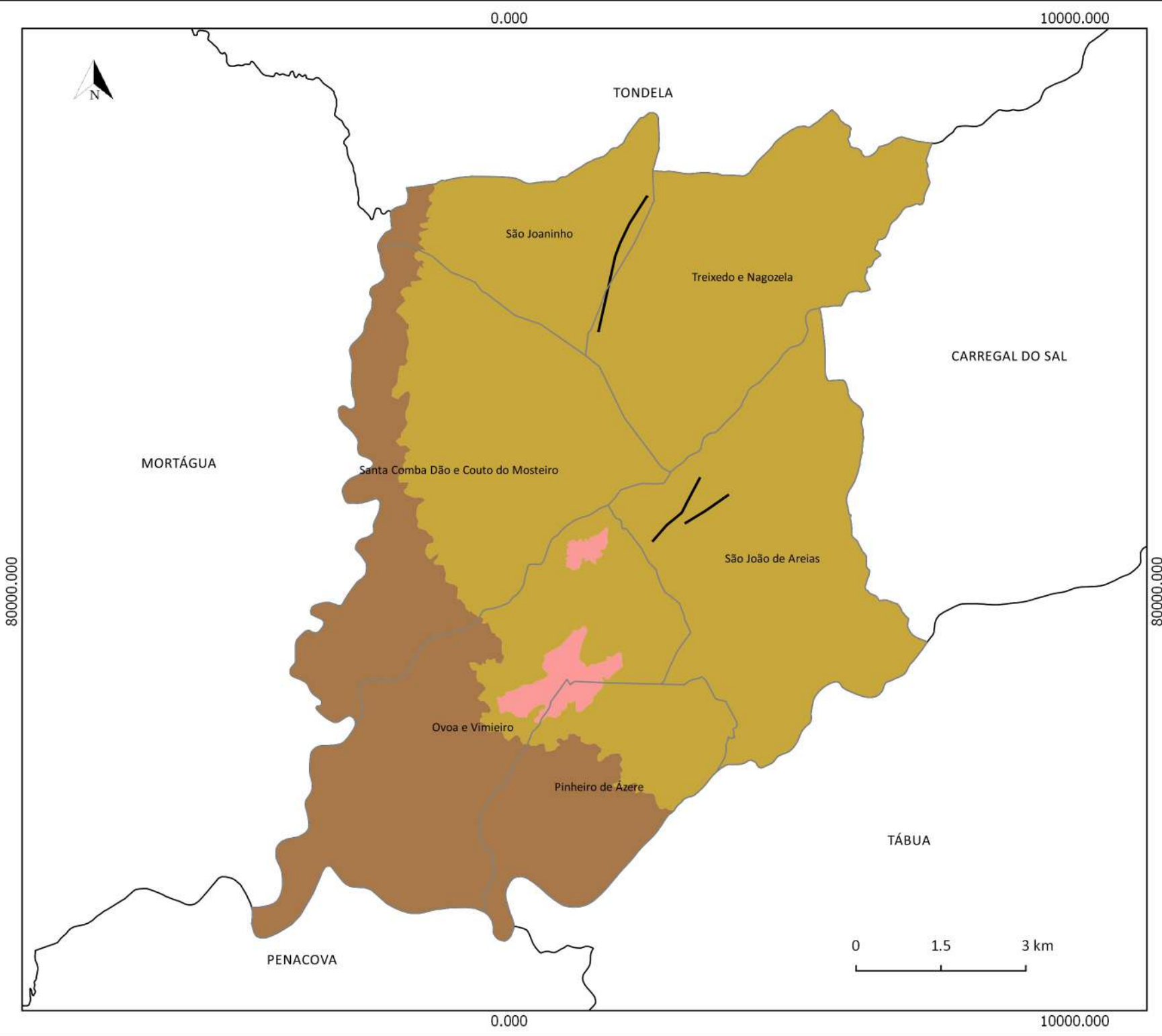
Fonte:
 CAOP 2016 (2016), Direção Geral do Território, 2016.
 Município de Santa Comba Dão, 2013.

Sistema de Referência e Datum: PT-TM06/ETRS89
 Projeção Cartográfica: Transversa de Mercator

Data de elaboração: julho de 2017

Município de Santa Comba Dão





GEOTECNIA

Legenda:

-  Limite de freguesia
-  Concelho de Santa Comba Dão
-  Limites dos concelhos vizinhos
- Unidades
-  Depósito Arcosoico Argiloso
-  Granito Mtogrosso Médio
-  Xisto Coreano
-  Falhas

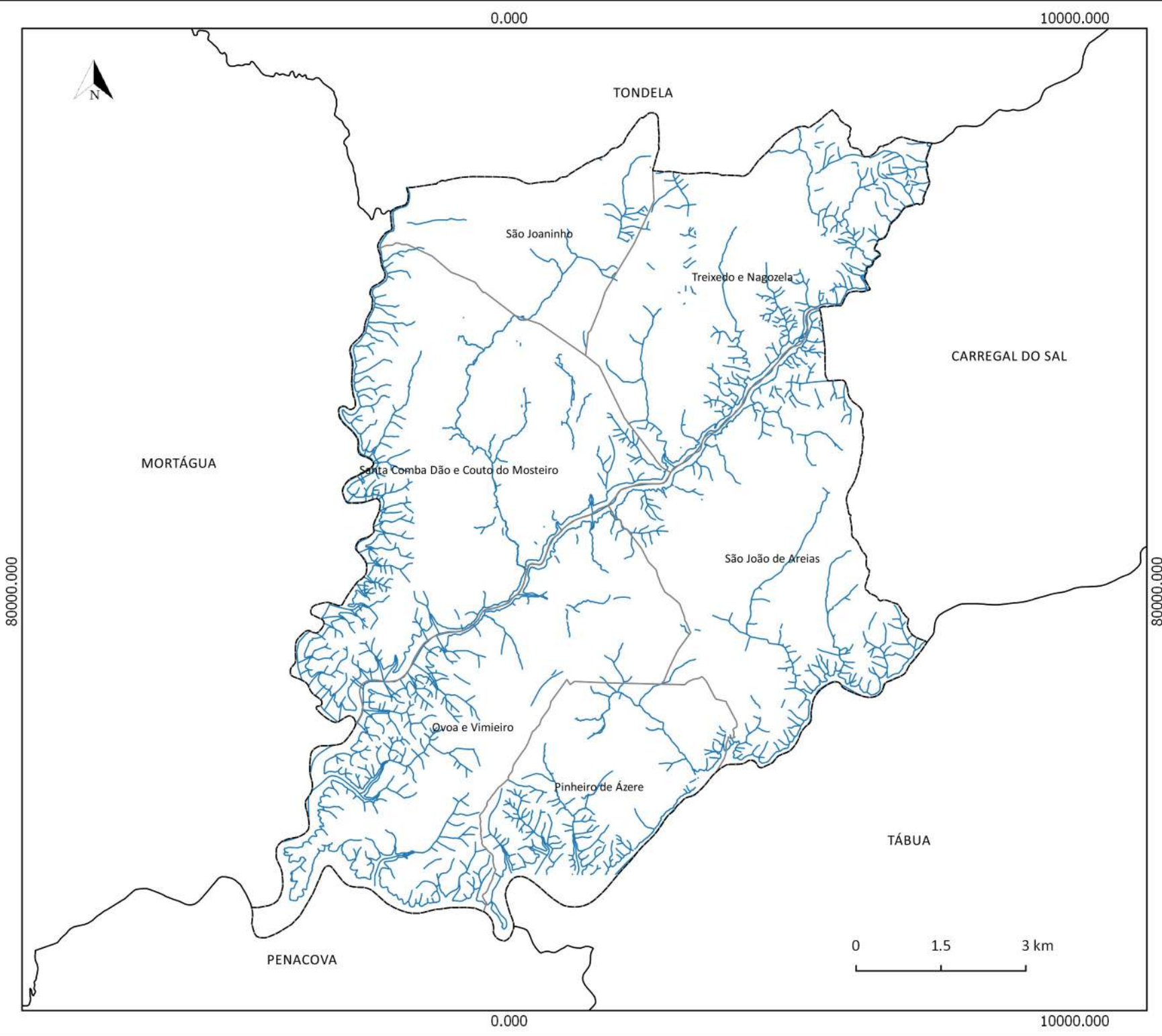
Fonte:
 CAOP 2016 (2016), Direção Geral do Território, 2016.
 Município de Santa Comba Dão, 2013.

Sistema de Referência e Datum: PT-TM06/ETRS89
 Projeção Cartográfica: Transversa de Mercator

Data de elaboração: julho de 2017





Município de Santa Comba Dão





REDE HIDROGRÁFICA

Legenda:

-  Limite de freguesia
-  Concelho de Santa Comba Dão
-  Limites dos concelhos vizinhos
-  Rede hidrográfica

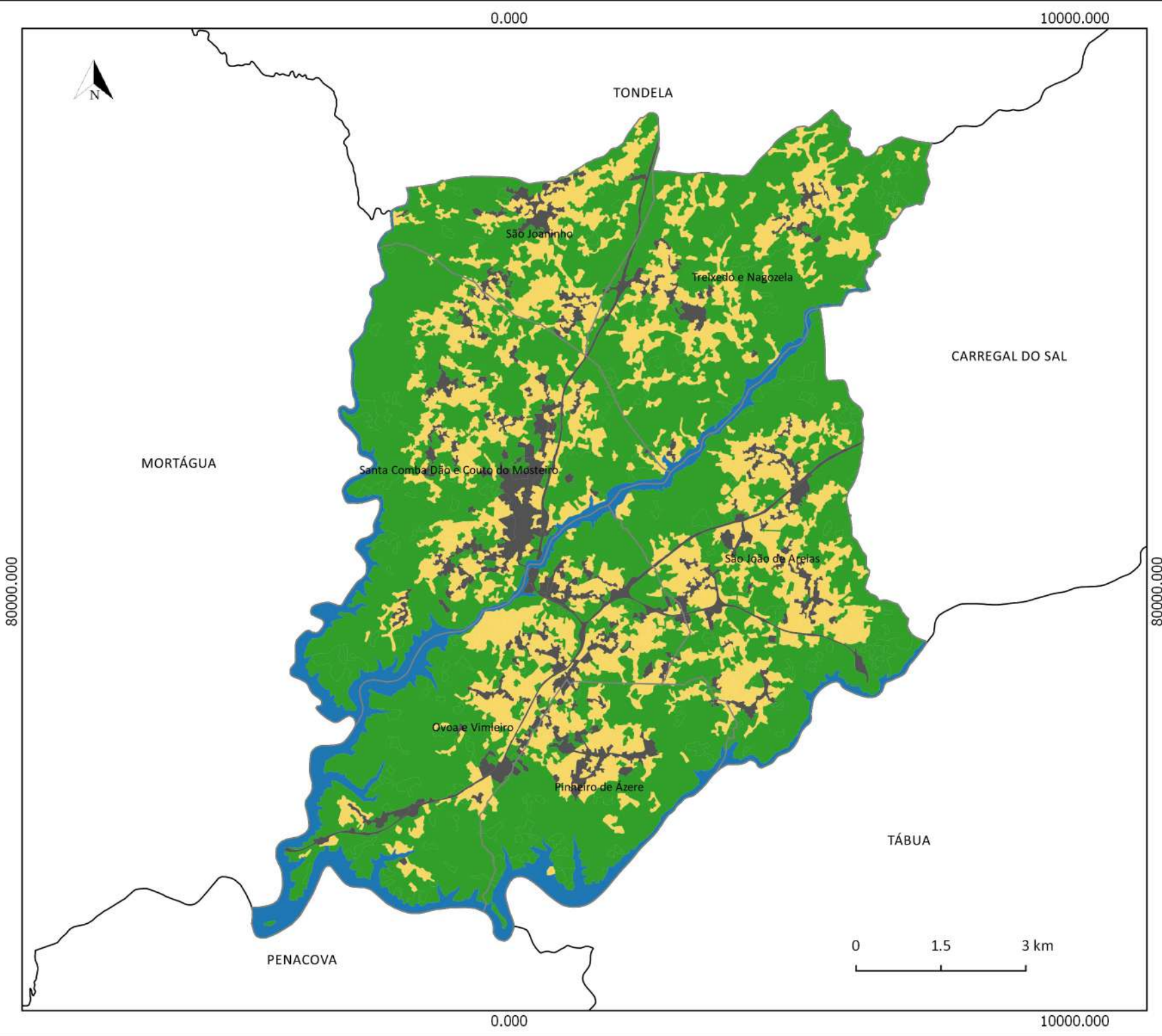
Fonte:
 CAOP 2016 (2016), Direção Geral do Território, 2016.
 Município de Santa Comba Dão, 2013.

Sistema de Referência e Datum: PT-TM06/ETRS89
 Projeção Cartográfica: Transversa de Mercator

Data de elaboração: julho de 2017








Município de Santa Comba Dão





USO E OCUPAÇÃO DO SOLO

Legenda:

-  Limite de freguesia
 -  Concelho de Santa Comba Dão
 -  Limites dos concelhos vizinhos
- Uso e Ocupação do Solo
-  1. Territórios artificializados
 -  2. Áreas agrícolas e agroflorestais
 -  3. Florestas e meios nat. e seminaturais
 -  5. Corpos de água

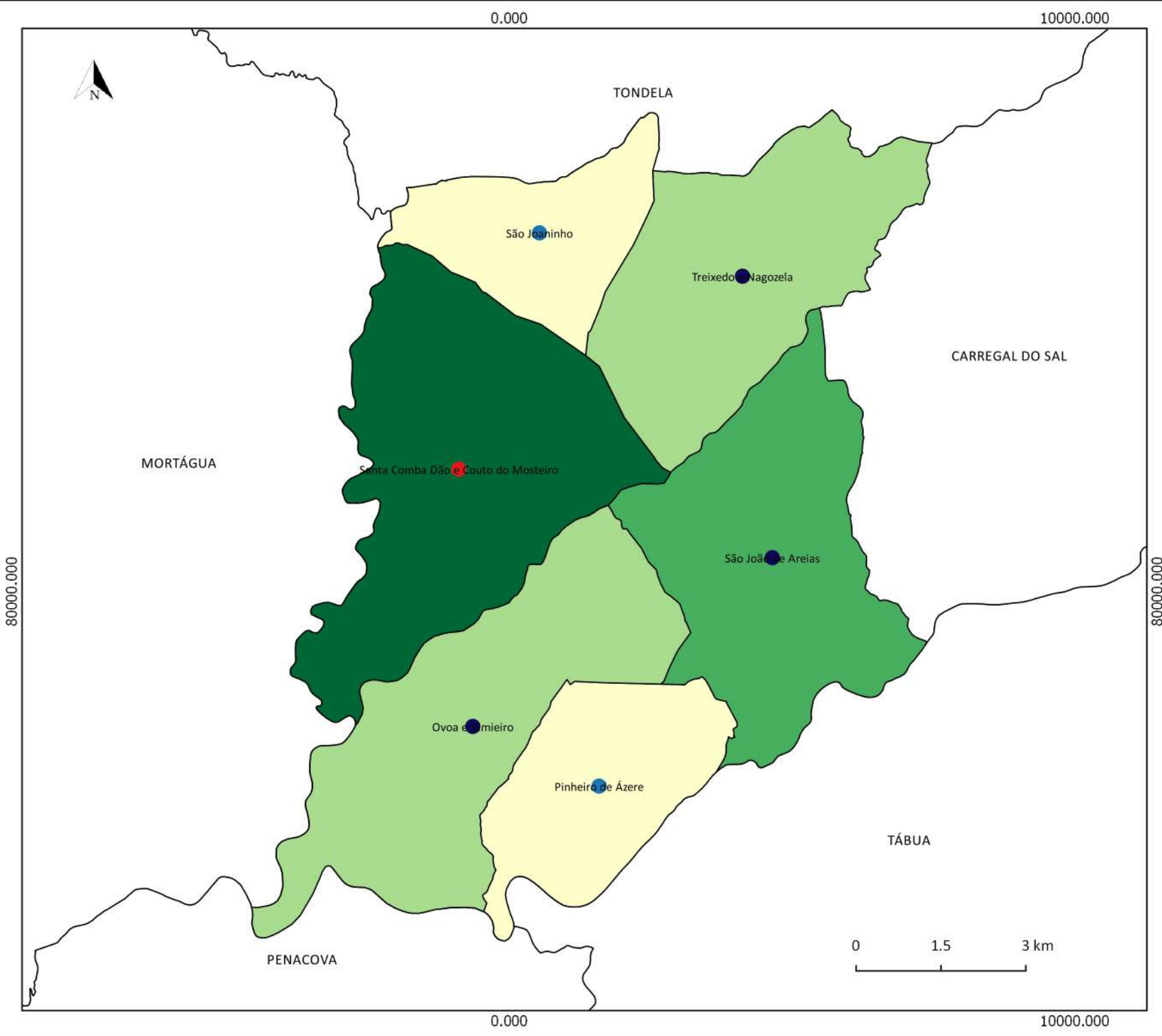
Fonte:
 CAOP 2016 (2016), Direção Geral do Território, 2016.
 COS2007, Direção-Geral do Território, 2007.

Sistema de Referência e Datum: PT-TM06/ETRS89
 Projeção Cartográfica: Transversa de Mercator

Data de elaboração: julho de 2017

Município de Santa Comba Dão





POPULAÇÃO RESIDENTE (2011) E RESPECTIVA VARIAÇÃO RELATIVA

Legenda:

- Limite de freguesia
- Concelho de Santa Comba Dão
- Limites dos concelhos vizinhos

População Residente

- 937 - 1.075
- 1.076 - 1.640
- 1.641 - 1.939
- 1.940 - 4.572

Variação (2001-2011)

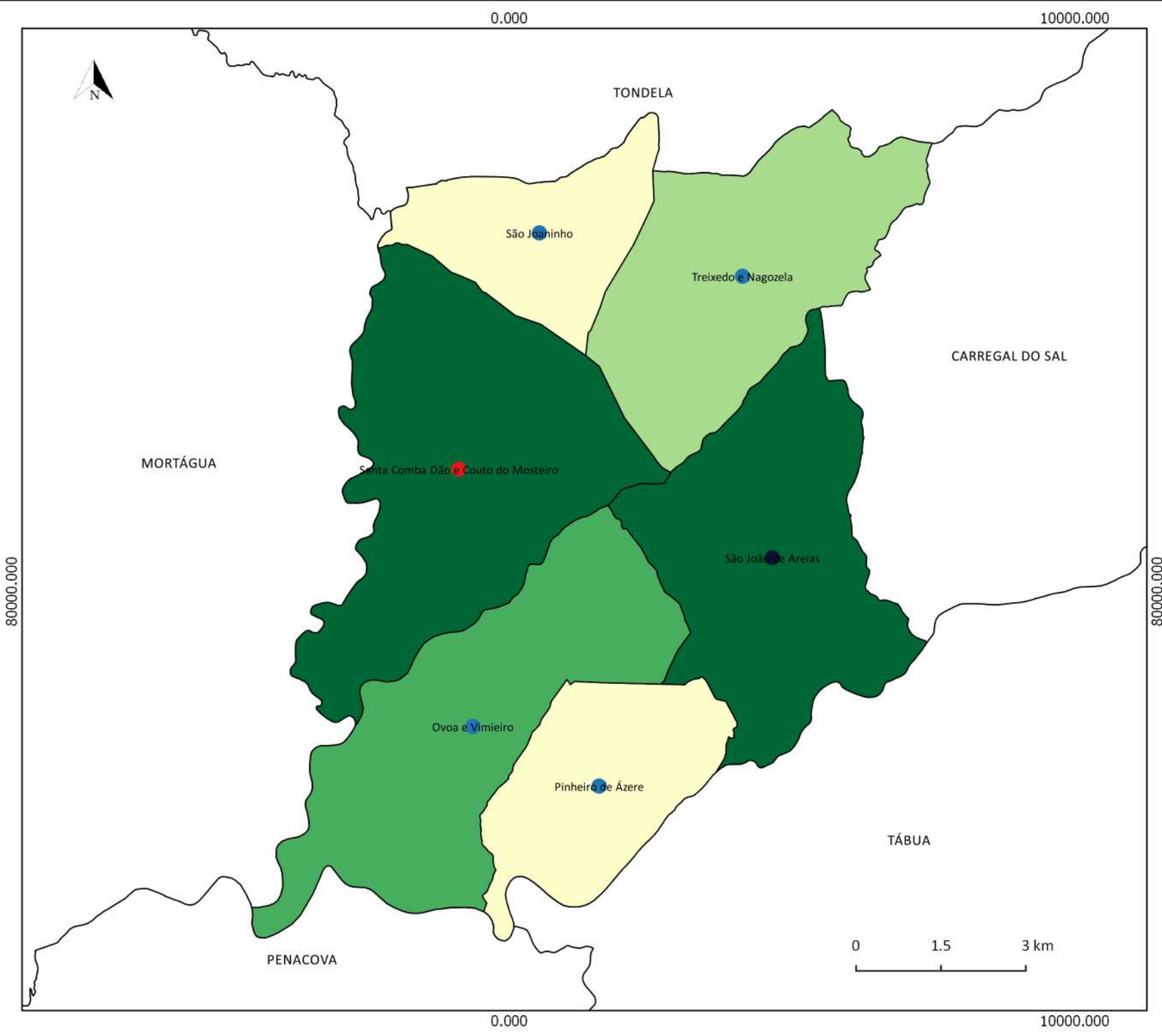
- 15,06% a -10,00%
- 9,99% a -6,00%
- 6,00% a 0,00%
- 0,01% a 1,24%

Fonte:
 CAOP 2016 (2016), Direção Geral do Território, 2016.
 XIV e XV Recenseamentos Gerais da População, INE, 2013.

Sistema de Referência e Datum: PT-TM06/ETRS89
 Projeção Cartográfica: Transversa de Mercator




Data de elaboração: agosto de 2017

Município de Santa Comba Dão



POPULAÇÃO PRESENTE (2011) E RESPECTIVA VARIAÇÃO RELATIVA

Legenda:

-  Limite de freguesia
-  Concelho de Santa Comba Dão
-  Limites dos concelhos vizinhos

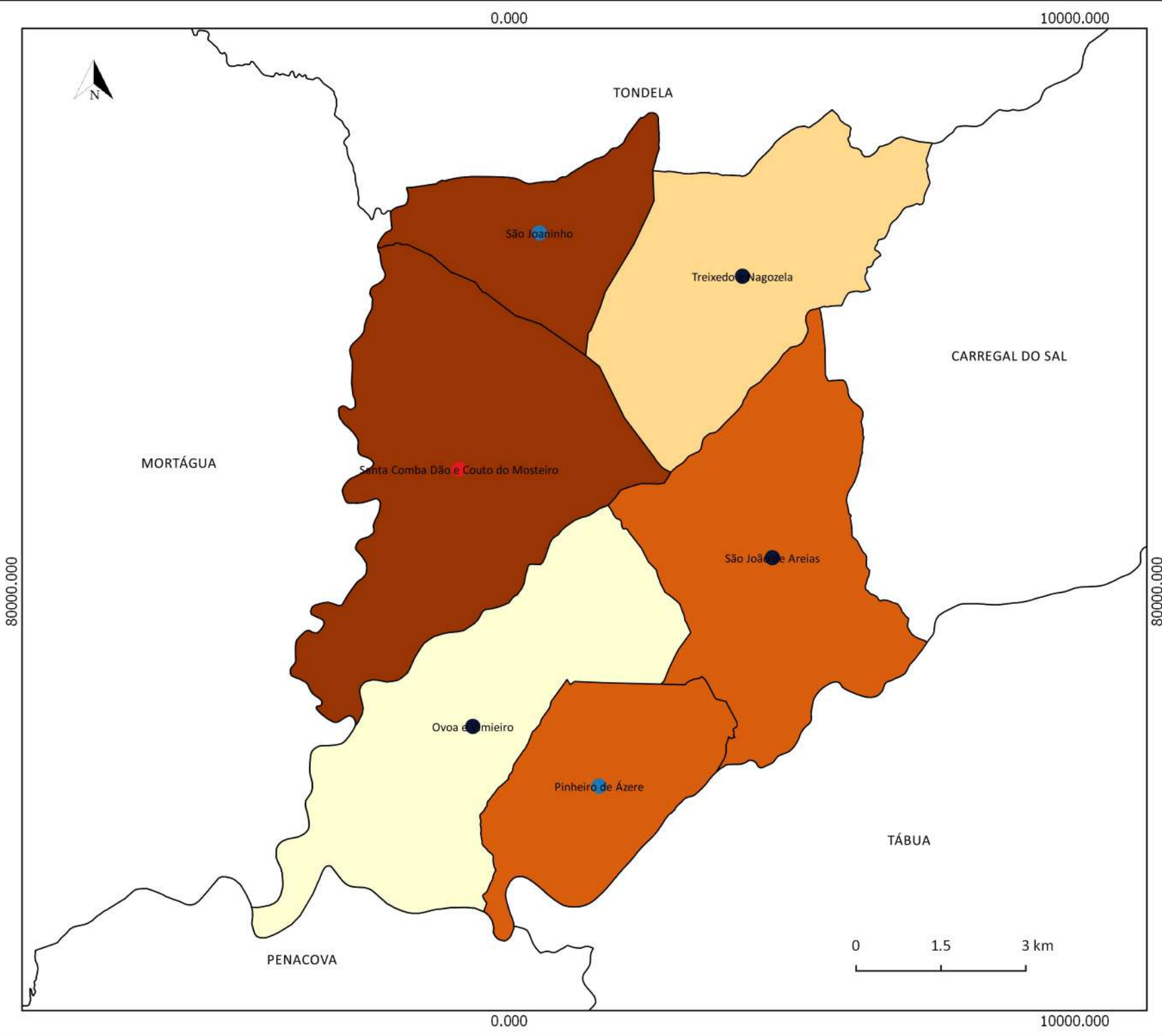
Fonte:
 CAOP 2016 (2016), Direção Geral do Território, 2016.
 XIV e XV Recenseamentos Gerais da População, INE, 2013.

Sistema de Referência e Datum: PT-TM06/ETRS89
 Projeção Cartográfica: Transversa de Mercator

Data de elaboração: agosto de 2017

Município de Santa Comba Dão





DENSIDADE POPULACIONAL (2011) E RESPECTIVA VARIÇÃO RELATIVA

Legenda:

- Limite de freguesia
- Concelho de Santa Comba Dão
- Limites dos concelhos vizinhos

Densidade Populacional (2011)

- 71.0 - 73.0
- 73.0 - 75.0
- 75.0 - 78.0
- 78.0 - 110.0
- 110.0 - 171.0

Varição (2001-2011)

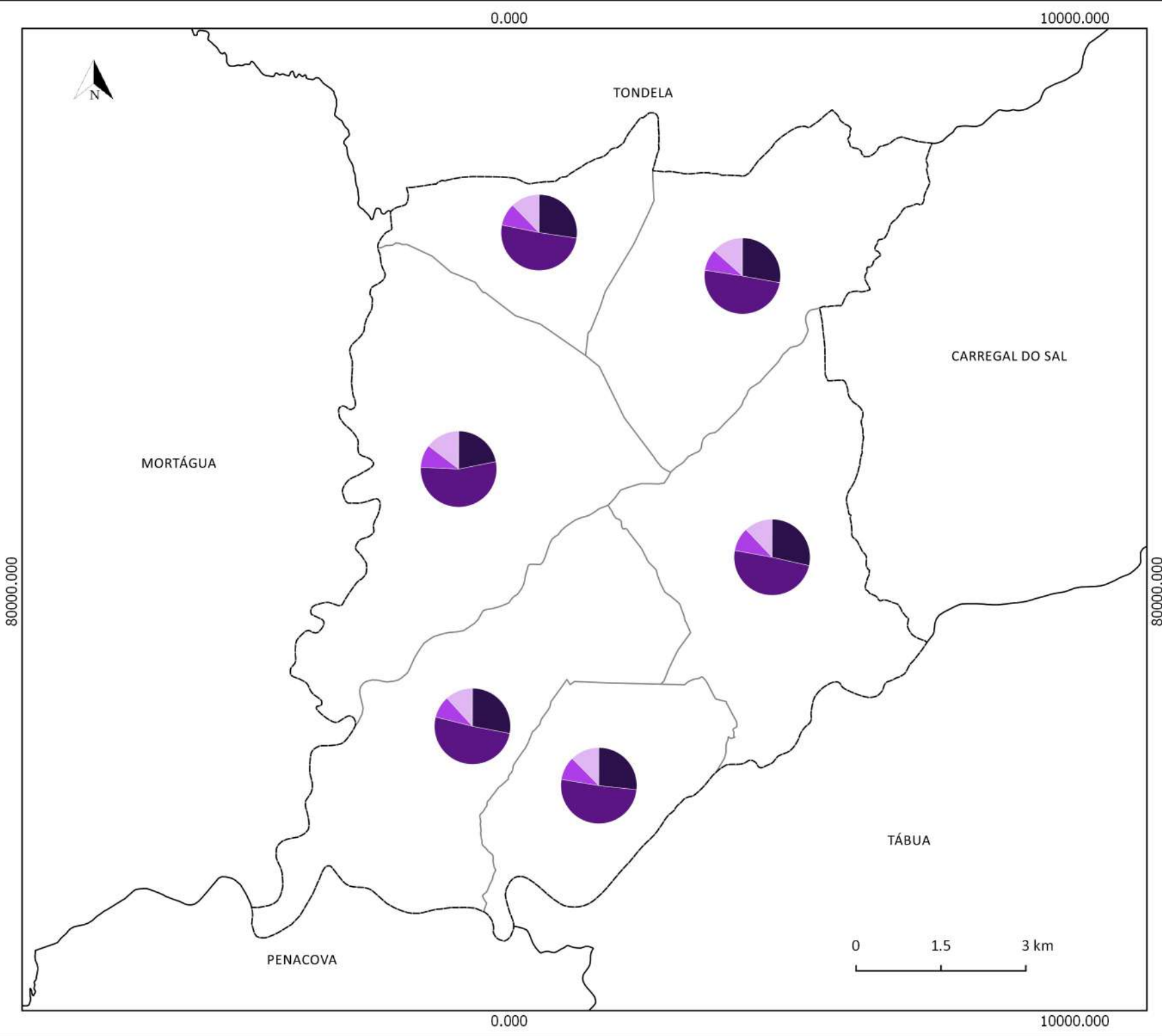
- 16,00% a -11,00%
- 10,99% a -6,00%
- 5,99% a 0,00%
- 0,01% a 1,24%

Fonte:
 CAOP 2016 (2016), Direção Geral do Território, 2016.
 XIV e XV Recenseamentos Gerais da População, INE, 2013.

Sistema de Referência e Datum: PT-TM06/ETRS89
 Projeção Cartográfica: Transversa de Mercator

Data de elaboração: agosto de 2017

Município de Santa Comba Dão



POPULAÇÃO RESIDENTE (2011) POR GRUPO ETÁRIO (GRANDES GRUPOS)

Legenda:

-  Limite de freguesia
 -  Concelho de Santa Comba Dão
 -  Limites dos concelhos vizinhos
- Pop. Residente (2011) por Grupo Etário
-  0 a 14 anos
 -  15 a 24 anos
 -  25 a 64 anos
 -  65 ou mais anos

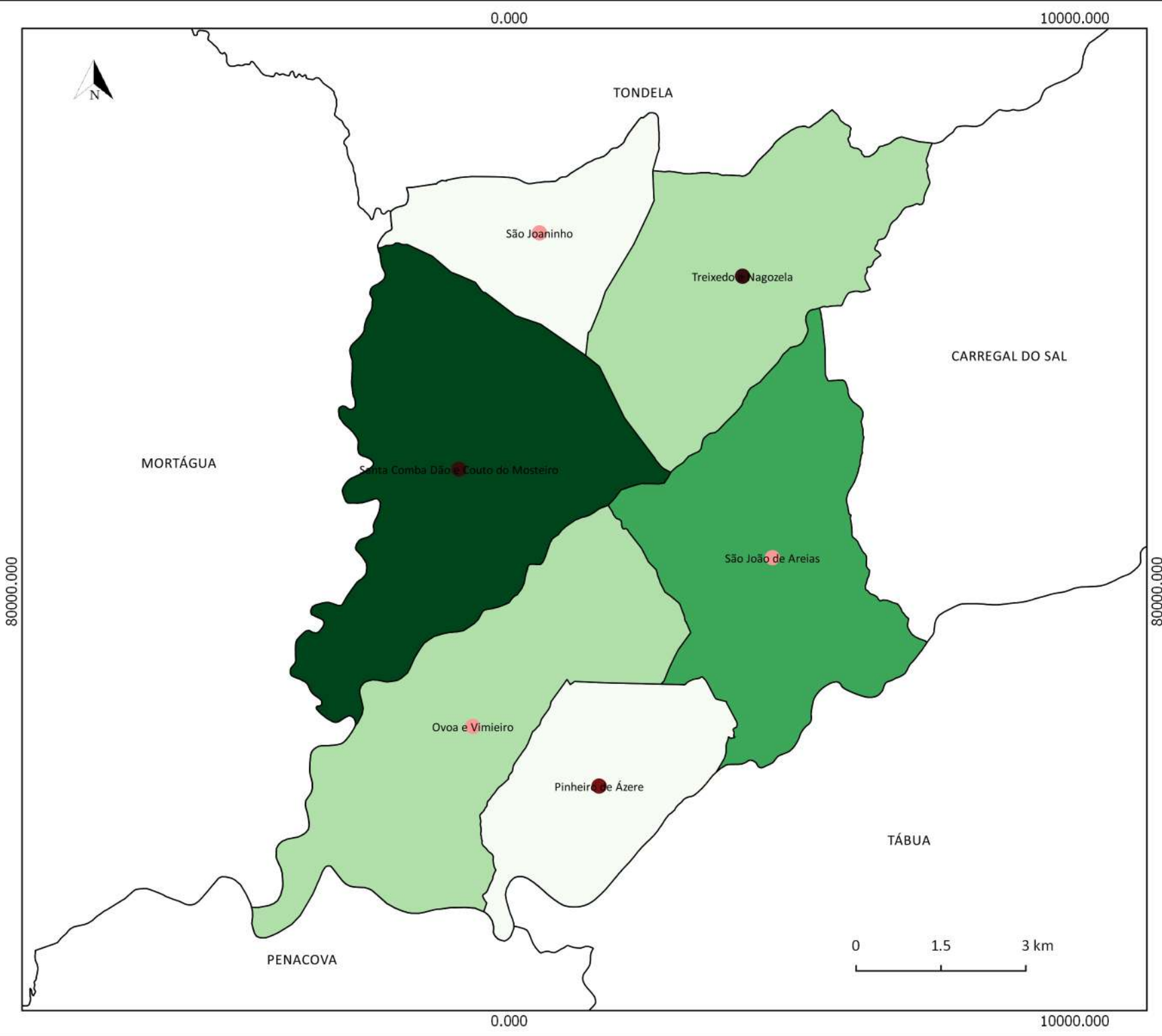
Fonte:
 CAOP 2016 (2016), Direção Geral do Território, 2016.
 XIV e XV Recenseamentos Gerais da População, INE, 2013.

Sistema de Referência e Datum: PT-TM06/ETRS89
 Projeção Cartográfica: Transversa de Mercator

Data de elaboração: agosto de 2017

Município de Santa Comba Dão





ALOJAMENTOS (2011) E RESPECTIVA VARIÇÃO RELATIVA

Legenda:

- Limite de freguesia
- Concelho de Santa Comba Dão
- Limites dos concelhos vizinhos

Varição (2001-2011)

- 5,00% a 8,00%
- 8,01% a 11,00%
- 11,01% a 13,00%
- 13,01% a 15,15%

Alojamentos (2011)

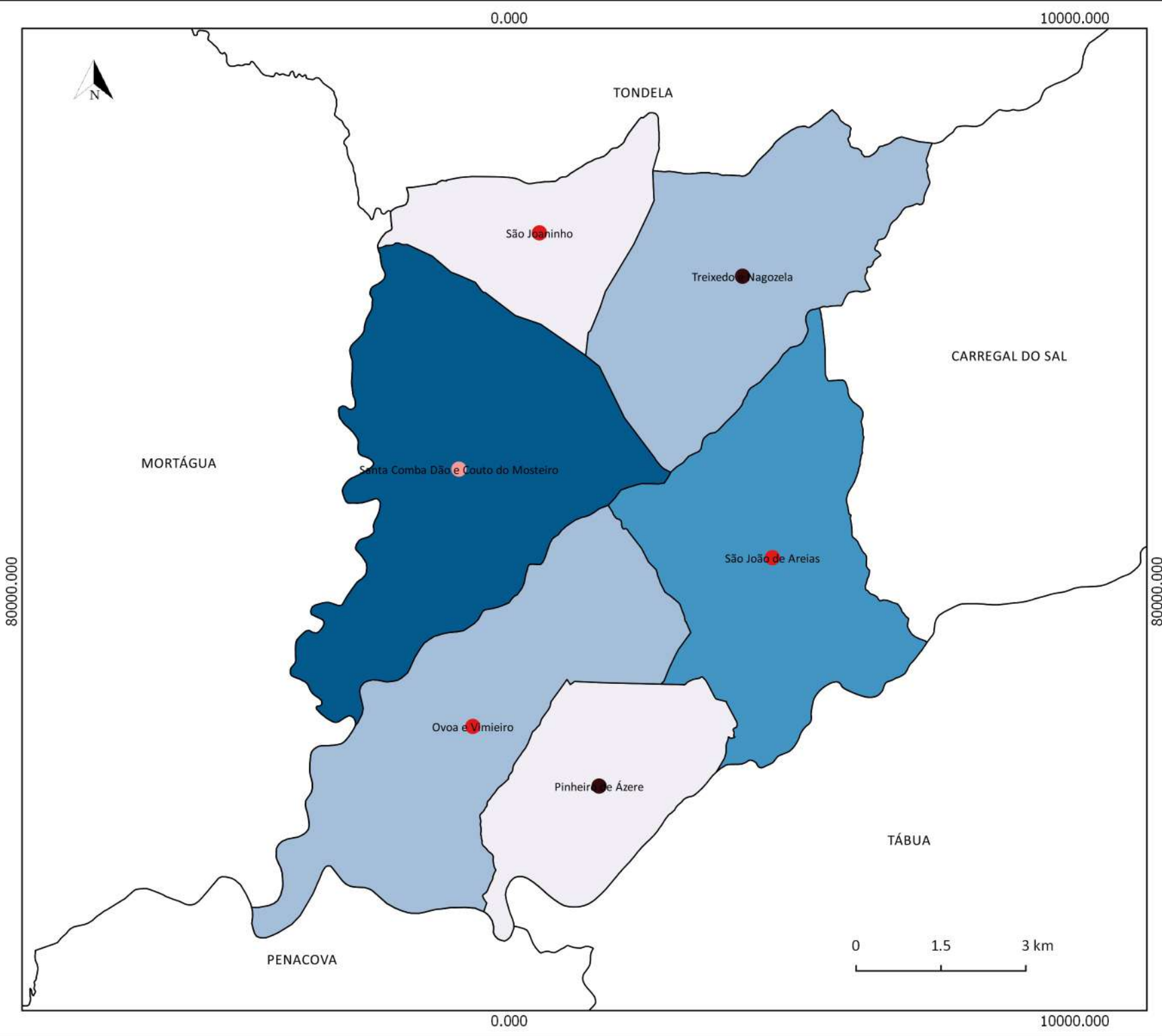
- 593 - 625
- 626 - 1.011
- 1.012 - 1.249
- 2.250 - 2.609

Fonte:
 CAOP 2016 (2016), Direção Geral do Território, 2016.
 IV e V Recenseamentos Gerais da População, INE, 2013.

Sistema de Referência e Datum: PT-TM06/ETRS89
 Projeção Cartográfica: Transversa de Mercator

Data de elaboração: agosto de 2017

Município de Santa Comba Dão



EDIFÍCIOS (2011) E RESPECTIVA VARIÇÃO RELATIVA

Legenda:

- Limite de freguesia
- Concelho de Santa Comba Dão
- Limites dos concelhos vizinhos

Varição (2001-2011)

- 3,79 % a 6,00%
- 6,01% a 9,00%
- 9,01% a 12,00%
- 12,01% a 15,88%

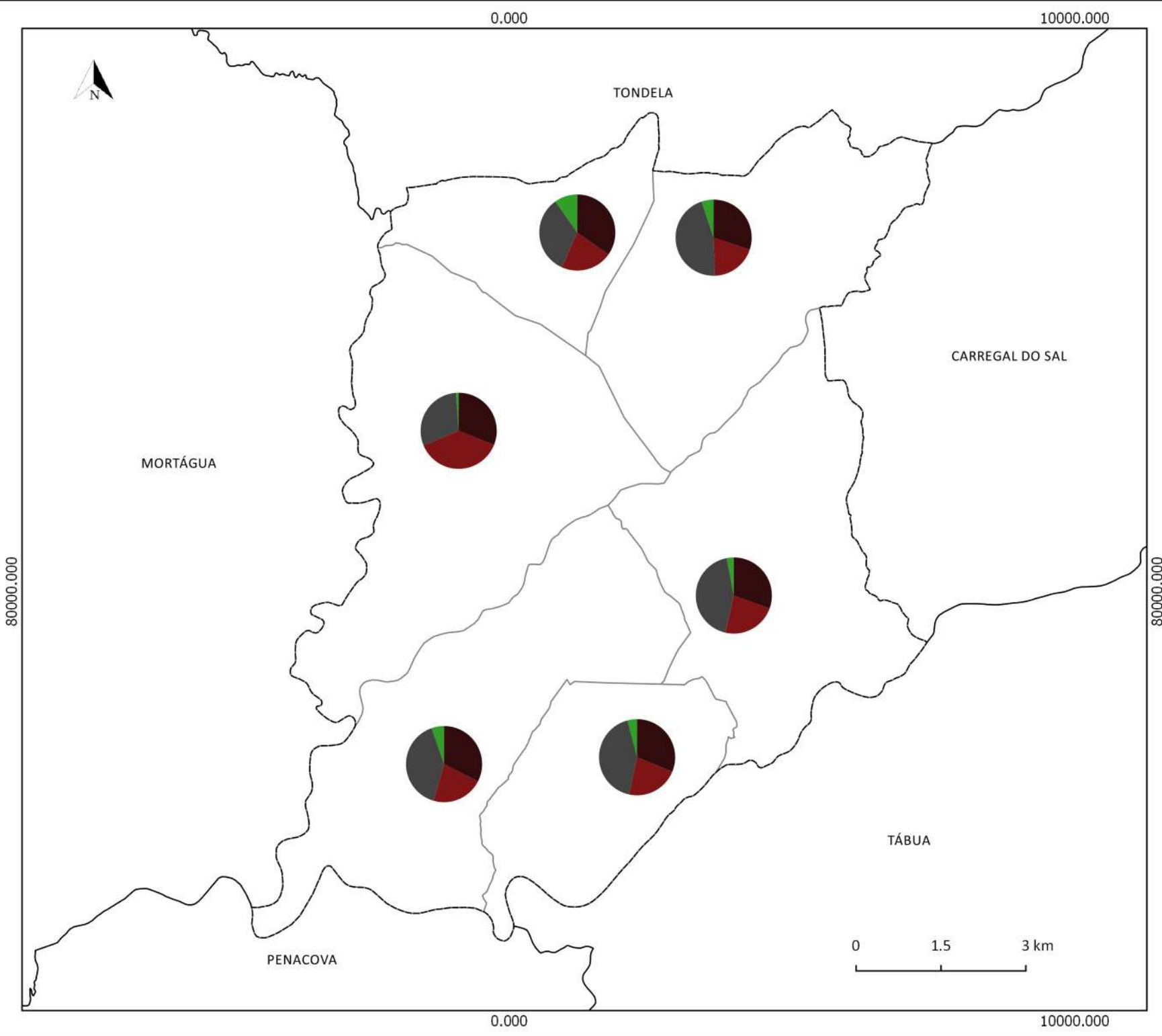
Edifícios (2011)

- 585 - 622
- 623 - 1.007
- 1.008 - 1.233
- 1.234 - 1.999

Fonte:
 CAOP 2016 (2016), Direção Geral do Território, 2016.
 IV e V Recenseamentos Gerais da População, INE, 2013.


Sistema de Referência e Datum: PT-TM06/ETRS89
 Projeção Cartográfica: Transversa de Mercator

Data de elaboração: agosto de 2017



POPULAÇÃO EMPREGADA POR SETOR DE ATIVIDADE ECONÓMICA (2011)

Legenda:

-  Limite de freguesia
 -  Concelho de Santa Comba Dão
 -  Limites dos concelhos vizinhos
- População Empregada (Setor Atividade)
-  Setor Primário
 -  Setor Secundário
 -  Setor Terciário (Social)
 -  Setor Terciário (Económico)

Fonte:
 CAOP 2016 (2016), Direção Geral do Território, 2016.
 IV e V Recenseamentos Gerais da População, INE, 2013.

Sistema de Referência e Datum: PT-TM06/ETRS89
 Projeção Cartográfica: Transversa de Mercator

Data de elaboração: agosto de 2017